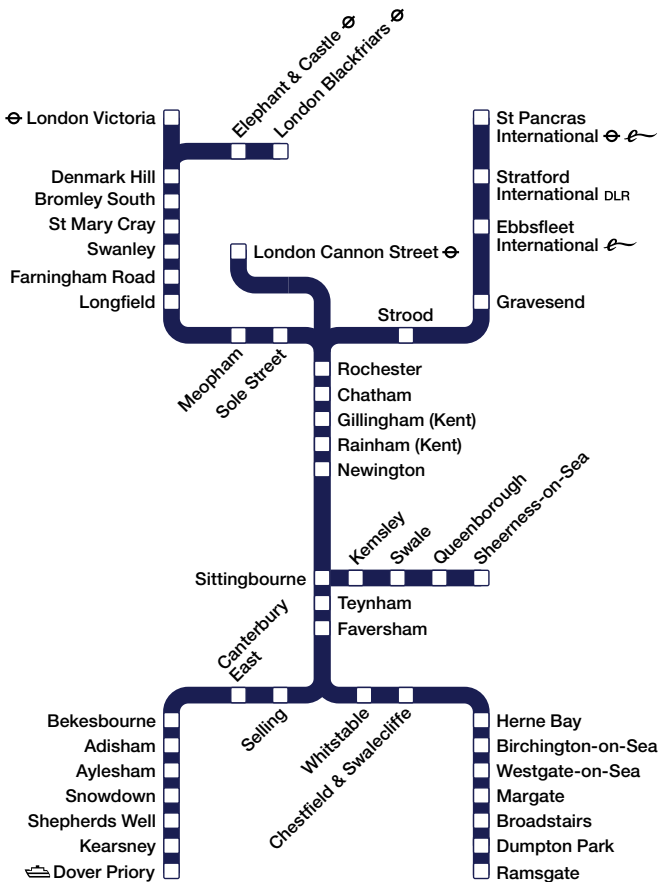




Train times 2

21 May to 30 December 2017

London and Tonbridge to:
Medway Towns, Sittingbourne,
Sheerness-on-Sea, Faversham, Dover
and Ramsgate.



- 1 Our full range of timetables**
- 2 Notes & symbols**
- 3 General information**
- 5 Useful contact information**

7 Timetable 2

All services between London and the Medway towns via Bromley South and the high speed line. All services between London and Margate, Ramsgate, Canterbury East and Dover via Faversham. All services between Sittingbourne and Sheerness-on-Sea

Our full range of timetables

- 1** London and Tonbridge to Ashford International, Canterbury West, Folkestone, Dover, Ramsgate and Margate
- 2** London to Medway Towns, Sittingbourne, Sheerness-on-Sea, Faversham, Dover and Ramsgate
- 3** London to Ashford International and Canterbury West via Maidstone East
Strood to Maidstone West, Paddock Wood and Tonbridge
- 4** London to Sevenoaks, Tonbridge, Tunbridge Wells, Battle and Hastings
- 5** London to Dartford, Gravesend and The Medway Towns
- 6** London to Catford Bridge, Elmers End and Hayes,
London to Bromley North, Orpington and Sevenoaks via Grove Park
- 7** London to Bromley South, Orpington and Sevenoaks via Herne Hill and Catford
- HS** St Pancras Int to Ashford Int, Canterbury West, Dover, Ramsgate, Gravesend, Maidstone West, Faversham and Ramsgate

Maintaining our network

In partnership with Network Rail we're changing our approach to maintaining our network in order to minimise disruption to passengers.

Services to benefit are Faversham to Dumpton Park on Tuesday nights.


However, other work may take place and customers are reminded to check for late night midweek services for any disruption.


Every effort is made to ensure the information shown in this timetable is correct at the time of going to print (March 2017).






- a Arrival time
- d Departure time
- s Stops to set down only



- 0502** Direct train (shown in bold type)
- 0546 Connecting train (shown in light type)



- Train does not call at this station

-  Southeastern high speed train

-  Recommended minimum connecting time
(shown next to the station name)

-  1st Class accommodation available
-  London Underground Interchange
-  Eurostar Interchange
- DLR** Docklands Light Railway
-  Fastrack Interchange
-  PLUSBUS through ticketing available
-  Ferry service Interchange
-  Bus service

-  Train divides at this station
-  Train attaches at this station

-  Continued in later column
-  Continued from earlier column

All services are operated by Southeastern

Welcome to your new pocket timetable

Work on the Thameslink Programme will continue to affect services to Charing Cross, Waterloo East, Cannon Street and London Bridge throughout 2017 especially with closures at weekends and bank holidays.

There are no Southeastern trains to or from Charing Cross, Waterloo East and London Bridge for eight days between 26 August and 3 September 2017 inclusive.

For more details and to sign up for free text reminders before any major work, go to southeasternrailway.co.uk/thameslink or thameslinkprogramme.co.uk

Engineering work

Train times shown in this timetable are for the normal planned train service. However, engineering work may mean that these times change at weekends, late evenings or early mornings and during public holidays and special events. When train times change, posters giving details will be displayed at stations.

Our website displays a summary of local train changes or visit National Rail Enquiries' website for more local and national information.

Public Holidays

On Public Holidays we normally operate an amended service. Full details will be available at stations and on our website. There are no Southeastern services on Christmas Day.

Bikes on trains

Bikes can be carried on our train services, except during busy weekday peak periods (trains due to arrive in London between 0700 and 0959, and those due to leave London between 1600 and 1859). Only folded bikes can be carried on these services and these must not block doors or aisles. Bikes are not allowed on replacement buses.

Safety at stations, on platforms and on trains

Please take care at stations and keep yourself and your belongings well away from the edge of the platform. Be careful on stairs, escalators and footbridges, especially during wet and/or cold weather. Please make sure you keep your belongings with you at all times and do not leave them anywhere.

For your safety and security we have CCTV cameras at some stations and onboard some trains. CCTV evidence can be used in court.

Train doors will close 30 seconds before the advertised departure time. Please make sure you have enough time to get on your train safely and please take care when you leave the train.

Some of our trains are longer than the platforms at some stations. We will make announcements on the platform or on the train to make sure you travel in the right coach.

Southeastern Customer Services

For information on trains, lost property, and for questions or comments about our service:

Write to: Southeastern Customer Services
PO Box 10422, Ashby-de-la-Zouch, LE65 9EL

Website: southeasternrailway.co.uk
Phone: 0345 322 7021
(calls are charged at local rate and may be recorded)

Twitter: @Se_Railway

Southeastern Assisted Travel

For information to help passengers with mobility problems plan a hassle-free journey:

Phone: 0800 783 4524
Textphone: 0800 783 4548

For large-print versions of our timetables, please contact Southeastern Customer Services or download and print any of our timetables at home.

National Rail Enquiries

24-hour service offering advice and information on train times, fares, engineering work and general enquiries throughout Great Britain:

Website: nationalrail.co.uk
Phone: 03457 48 49 50
Textphone: 0345 60 50 600

TrainTracker™ can be accessed by calling 0871 200 49 50 (calls may be monitored for quality and training purposes)

It offers live arrival / departure board information over the phone.

Website: nationalrail.co.uk/traintracker
Phone: 03457 48 49 50

TrainTracker™


- Uses speech recognition, allowing you to say what you want
- Looks up estimated train times and delivers these to you by automated voice
- Reads you a station-specific status message
- Has up-to-date real-time information from the live departures and arrivals boards

TrainTracker Text™ provides live departure & arrival information direct to your mobile by texting your station or journey to 8 49 50 (Messages sent to this number cost your standard network rate. A reply to you will cost 25p including VAT, and will be charged to you by your operator.).

Travel information services

You can get information on the London Underground and local bus services from Transport for London.

Website: tfl.gov.uk
Phone: 0343 222 1234

PLUSBUS  gives you the freedom and flexibility your busy lifestyle demands. With a PLUSBUS Season Ticket you don't have to drive in peak hour traffic or find a parking space. Simply hop on any participating bus service, show your PLUSBUS season ticket to the driver and away you go!

Website: plusbus.info

Independent consumer groups

London TravelWatch
169 Union Street, London, SE1 0LL

Website: londontravelwatch.org.uk
e-mail: enquiries@londontravelwatch.org.uk
Phone: 020 3176 2999

Transport Focus covers the rest of the country:

Write to: Transport Focus
FREEPOST (RTEH-XAGE-BYKZ)
PO Box 5594
Southend-on-Sea
SS1 9PZ

Website: transportfocus.org.uk
e-mail: advice@transportfocus.org.uk
Phone: 0300 123 2350

British Transport Police

To report a crime or an incident on the train or at the station. For other emergencies please dial 999.

Website: btp.police.uk
Phone: 0800 40 50 40
Text: 61016

Offers straight to your inbox

Sign up for our email updates at
southeasternrailway.co.uk/register

1

se

			1		1	Ⓜ			1	1	
						A					
London Victoria	10	⊕	d	—	—	—	—	—	0522	—	—
London Blackfriars	4	⊕	d	—	—	—	—	—	—	—	—
Elephant & Castle		⊕	d	—	—	—	—	—	—	—	—
Denmark Hill	4		d	—	—	—	—	—	—	—	—
Bromley South	4		d	—	—	—	—	—	0539	—	—
St Mary Cray			d	—	—	—	—	—	0545	—	—
Swanley	4		d	—	—	—	—	—	0550	—	—
Farningham Road			d	—	—	—	—	—	0555	—	—
Longfield			d	—	—	—	—	—	0559	—	—
Meopham			d	—	—	—	—	—	0604	—	—
Sole Street			d	—	—	—	—	—	0606	—	—
London Cannon Street		⊕	d	—	—	—	—	—	—	—	—
St Pancras International	15	⊕	d	—	—	—	—	—	—	—	—
Stratford International		DLR	d	—	—	—	—	—	—	—	—
Ebbsfleet International		⊕	d	—	—	—	—	—	—	—	—
Gravesend	4	⊕	d	—	—	—	—	—	—	—	—
Strood	4	⊕	d	—	—	—	—	—	—	—	—
Rochester	4	⊕	a	—	—	—	—	—	0616	—	—
Rochester	4	⊕	d	—	—	—	—	—	0617	—	—
Chatham	4	⊕	d	—	—	—	—	—	0620	—	—
Gillingham (Kent)	4	⊕	a	—	—	—	—	—	0624	—	—
Gillingham (Kent)	4	⊕	d	—	0456	—	0545	—	0626	—	—
Rainham (Kent)		⊕	d	—	0501	—	0550	—	0631	—	—
Newington			d	—	0505	—	0554	—	0635	—	—
Sittingbourne	4		a	—	—	—	0559	—	0640	—	—
Sittingbourne	4		d	—	—	0522	0600	—	0603	0625	0641
Kemsley			d	—	0513	0527	—	—	0608	0630	—
Swale			d	—	0516	0530	—	—	0611	0633	—
Queenborough			d	—	0520	0537	—	—	0615	0639	—
Sheerness-on-Sea			a	—	0526	0542	—	—	0620	0644	—
Teynham			d	—	—	—	0604	—	—	0645	—
Faversham	2		a	—	—	—	0611	—	—	0651	—
Faversham	2		d	0524	—	—	0624	0624	—	0654	0656
Selling			d	0529	—	—	0629	—	—	—	0701
Canterbury East	4	⊕	d	0538	—	—	0638	—	—	—	0710
Bekesbourne			d	0543	—	—	0643	—	—	—	0715
Adisham			d	0547	—	—	0647	—	—	—	0719
Aylesham			d	0550	—	—	0650	—	—	—	0722
Snowdown			d	0552	—	—	0652	—	—	—	0724
Shepherds Well			d	0556	—	—	0656	—	—	—	0728
Kearsney			d	0601	—	—	0701	—	—	—	0733
Dover Priory		⊕	a	0608	—	—	0706	—	—	—	0738
Whitstable		⊕	d	—	—	—	—	0632	—	—	0702
Chestfield & Swalecliffe			d	—	—	—	—	0635	—	—	0705
Herne Bay		⊕	d	—	—	—	—	0639	—	—	0709
Birchington-on-Sea			d	—	—	—	—	0648	—	—	0718
Westgate-on-Sea			d	—	—	—	—	0652	—	—	0722
Margate	4	⊕	d	—	—	—	—	0656	—	—	0726
Broadstairs		⊕	d	—	—	—	—	0702	—	—	0732
Dumpton Park			d	—	—	—	—	0705	—	—	0735
Ramsgate	4	⊕	a	—	—	—	—	0709	—	—	0738

Times shown in light type are connections.
For guide to notes & symbols see page 2

A To St Pancras International

			1	1		1	1	H		1	1	H	A
London Victoria	10		d	0552	—	—	0622	—	—	—	0652	0657	—
London Blackfriars	1		d	—	—	—	—	—	—	—	—	—	—
Elephant & Castle			d	—	—	—	—	—	—	—	—	—	—
Denmark Hill	1		d	—	—	—	—	—	—	—	—	0707	—
Bromley South	1		d	0609	—	—	0640	—	—	—	0710	0720	—
St Mary Cray			d	0616	—	—	0646	—	—	—	0716	0726	—
Swanley	1		d	0621	—	—	0650	—	—	—	0720	0730	—
Farningham Road			d	0626	—	—	0655	—	—	—	0725	0735	—
Longfield			d	0630	—	—	0659	—	—	—	0730	0740	—
Meopham			d	0634	—	—	0703	—	—	—	0734	0744	—
Sole Street			d	0636	—	—	0706	—	—	—	0741	0747	—
London Cannon Street			d	—	—	—	—	—	—	—	—	—	—
St Pancras International	15		d	—	—	—	—	0655	—	—	—	—	0722
Stratford International		DLR	d	—	—	—	—	0702	—	—	—	—	0729
Ebbsfleet International			d	—	—	—	—	0713	—	—	—	—	0740
Gravesend	1		d	—	—	—	—	0717	—	—	—	—	0744
Strood	1		d	—	—	—	—	0728	—	—	—	—	0754
Rochester	1		a	0645	—	—	0714	—	0731	—	0749	0756	0757
Rochester	1		d	0645	—	—	0715	—	0731	—	0750	—	0758
Chatham	1		d	0649	—	—	0718	—	0735	—	0753	—	0801
Gillingham (Kent)	1		a	0653	—	—	0722	—	0739	—	0757	—	0805
Gillingham (Kent)	1		d	0654	—	—	0723	—	0739	—	0759	—	0806
Rainham (Kent)			d	0659	—	—	0728	—	0744	—	0804	—	0811
Newington			d	0703	—	—	0732	—	—	—	0808	—	—
Sittingbourne	1		a	0709	—	—	0737	—	0751	—	0812	—	0818
Sittingbourne	1		d	0710	—	0716	0738	—	0752	0752	0813	—	0818
Kemsley			d	—	—	0721	—	—	—	0758	—	—	—
Swale			d	—	—	0724	—	—	—	0802	—	—	—
Queenborough			d	—	—	0731	—	—	—	0806	—	—	—
Sheerness-on-Sea			a	—	—	0736	—	—	—	0811	—	—	—
Teynham			d	0714	—	—	0742	—	—	—	0817	—	—
Faversham	2		a	0721	—	—	0749	—	0801	—	0823	—	0826
Faversham	2		d	0724	0726	—	0753	0754	—	—	0824	—	0827
Selling			d	—	0731	—	0758	—	—	—	0829	—	—
Canterbury East	1		d	—	0740	—	0808	—	—	—	0838	—	—
Bekesbourne			d	—	0745	—	0812	—	—	—	0843	—	—
Adisham			d	—	0749	—	0816	—	—	—	0847	—	—
Aylesham			d	—	0752	—	0819	—	—	—	0850	—	—
Snowdown			d	—	0754	—	0822	—	—	—	0852	—	—
Shepherds Well			d	—	0758	—	0826	—	—	—	0856	—	—
Kearsney			d	—	0803	—	0830	—	—	—	0901	—	—
Dover Priory			a	—	0808	—	0836	—	—	—	0906	—	—
Whitstable			d	0732	—	—	—	0802	—	—	—	—	0835
Chestfield & Swalecliffe			d	0735	—	—	—	0805	—	—	—	—	0838
Herne Bay			d	0739	—	—	—	0809	—	—	—	—	0842
Birchington-on-Sea			d	0748	—	—	—	0818	—	—	—	—	0851
Westgate-on-Sea			d	0752	—	—	—	0822	—	—	—	—	0855
Margate	1		d	0756	—	—	—	0826	—	—	—	—	0859
Broadstairs			d	0802	—	—	—	0832	—	—	—	—	0905
Dumpton Park			d	0805	—	—	—	0835	—	—	—	—	—
Ramsgate	1		a	0808	—	—	—	0838	—	—	—	—	0911

Times shown in light type are connections.
For guide to notes & symbols see page 2

A To St Pancras International

				I	H	I		I	H	I	I	
A												
London Victoria	10		d	—	0736	—	0734	—	0807	—	0758	0837
London Blackfriars	4		d	—	—	—	—	—	—	—	—	—
Elephant & Castle			d	—	—	—	—	—	—	—	—	—
Denmark Hill	4		d	—	—	—	0744	—	—	—	0807	—
Bromley South	4		d	—	0754	—	0801	—	0823	—	0827	0853
St Mary Cray			d	—	—	—	0808	—	—	—	0833	—
Swanley	4		d	—	—	—	0812	—	—	—	0838	—
Farningham Road			d	—	—	—	0817	—	—	—	0843	—
Longfield			d	—	0807	—	0821	—	0837	—	0847	0907
Meopham			d	—	0811	—	0825	—	0841	—	0852	0911
Sole Street			d	—	—	—	0828	—	—	—	0854	—
London Cannon Street			d	—	—	—	—	—	—	—	—	—
St Pancras International	15		d	—	—	0758	—	—	0825	—	—	—
Stratford International		DLR	d	—	—	0805	—	—	0832	—	—	—
Ebbsfleet International			d	—	—	0816	—	—	0843	—	—	—
Gravesend	4		d	—	—	0820	—	—	0847	—	—	—
Strood	4		d	—	—	0830	—	—	0857	—	—	—
Rochester	4		a	—	0821	0833	0838	—	0850	0900	—	0907 0920
Rochester	4		d	—	0821	0834	0839	—	0851	0901	—	0921
Chatham	4		d	—	0825	0837	0842	—	0854	0904	—	0924
Gillingham (Kent)	4		a	—	0829	0841	0846	—	0858	0908	—	0928
Gillingham (Kent)	4		d	—	0829	0842	0847	—	0859	0909	—	0929
Rainham (Kent)			d	—	0834	0847	0851	—	0904	0914	—	0934
Newington			d	—	0838	—	—	—	0908	—	—	—
Sittingbourne	4		a	—	0843	0854	0858	—	0912	0921	—	0941
Sittingbourne	4		d	0825	0843	0854	0859	0859	0913	0921	0925	0942
Kemsley			d	0831	—	—	—	0903	—	—	0931	—
Swale			d	0834	—	—	—	0907	—	—	0934	—
Queenborough			d	0839	—	—	—	0911	—	—	0939	—
Sheerness-on-Sea			a	0844	—	—	—	0916	—	—	0944	—
Teynham			d	—	0848	—	—	—	0917	—	—	—
Faversham	2		a	—	0854	0903	0907	—	0923	0929	—	0950
Faversham	2		d	—	0854	—	0908	—	0924	0930	—	0951
Selling			d	—	—	—	—	—	0929	—	—	—
Canterbury East	4		d	—	—	—	0920	—	0938	—	—	—
Bekesbourne			d	—	—	—	—	—	0943	—	—	—
Adisham			d	—	—	—	—	—	0947	—	—	—
Aylesham			d	—	—	—	—	—	0950	—	—	—
Snowdown			d	—	—	—	—	—	0952	—	—	—
Shepherds Well			d	—	—	—	0930	—	0956	—	—	—
Kearsney			d	—	—	—	0935	—	1001	—	—	—
Dover Priory			a	—	—	—	0940	—	1006	—	—	—
Whitstable			d	—	0902	—	—	—	—	0939	—	0959
Chestfield & Swalecliffe			d	—	0905	—	—	—	—	—	—	1002
Herne Bay			d	—	0909	—	—	—	—	0944	—	1006
Birchington-on-Sea			d	—	0918	—	—	—	—	0953	—	1015
Westgate-on-Sea			d	—	0922	—	—	—	—	—	—	1019
Margate	4		d	—	0926	—	—	—	—	0959	—	1023
Broadstairs			d	—	0932	—	—	—	—	1005	—	1029
Dumpton Park			d	—	0935	—	—	—	—	—	—	1032
Ramsgate	4		a	—	0938	—	—	—	—	1011	—	1035

Times shown in light type are connections.
For guide to notes & symbols see page 2

A To St Pancras International

		Ⓜ		1	1	Ⓜ	A		1	Ⓜ	1	
London Victoria	10	⊖ d	—	—	0834	0907	—	—	0937	—	—	0934
London Blackfriars	4	⊖ d	—	—	—	—	—	—	—	—	—	—
Elephant & Castle		⊖ d	—	—	—	—	—	—	—	—	—	—
Denmark Hill	4	d	—	—	—	—	—	—	—	—	—	0944
Bromley South	4	d	—	—	0902	0923	—	—	0953	—	—	0958
St Mary Cray		d	—	—	0908	—	—	—	—	—	—	1004
Swanley	4	d	—	—	0912	—	—	—	—	—	—	1008
Farningham Road		d	—	—	0917	—	—	—	—	—	—	1013
Longfield		d	—	—	0922	0937	—	—	1007	—	—	1018
Meopham		d	—	—	0926	0941	—	—	1011	—	—	1022
Sole Street		d	—	—	0928	—	—	—	—	—	—	1025
London Cannon Street		⊖ d	—	—	—	—	—	—	—	—	—	—
St Pancras International	15	⊖ d	0858	—	—	—	0927	—	—	0955	—	—
Stratford International		DLR d	0905	—	—	—	0934	—	—	1002	—	—
Ebbsfleet International		⊖ d	0916	—	—	—	0945	—	—	1013	—	—
Gravesend	4	⊖ d	0920	—	—	—	0949	—	—	1017	—	—
Strood	4	⊖ d	0930	—	—	—	0959	—	—	1027	—	—
Rochester	4	⊖ a	0933	—	0937	0950	1002	—	1020	1030	—	1037
Rochester	4	⊖ d	0933	—	0937	0951	1002	—	1021	1031	—	1037
Chatham	4	⊖ d	0936	—	0941	0954	1005	—	1024	1034	—	1041
Gillingham (Kent)	4	⊖ a	0940	—	0945	0958	1009	—	1028	1038	—	1045
Gillingham (Kent)	4	⊖ d	0941	—	0945	0959	1010	—	1029	1039	—	1045
Rainham (Kent)		⊖ d	0945	—	0950	1004	1014	—	1034	1044	—	1050
Newington		d	—	—	—	1008	—	—	—	—	—	—
Sittingbourne	4	a	0952	—	0958	1012	1021	—	1041	1051	—	1058
Sittingbourne	4	d	0953	0955	0959	1013	1022	1025	1042	1051	1055	1059
Kemsley		d	—	1001	—	—	—	1031	—	—	—	1101
Swale		d	—	1004	—	—	—	1034	—	—	—	1104
Queenborough		d	—	1009	—	—	—	1039	—	—	—	1109
Sheerness-on-Sea		a	—	1014	—	—	—	1044	—	—	—	1114
Teynham		d	—	—	—	1017	—	—	—	—	—	—
Faversham	2	a	1002	—	1007	1023	1030	—	1050	1100	—	1107
Faversham	2	d	—	—	1008	1024	1030	—	1051	—	—	1108
Selling		d	—	—	—	1029	—	—	—	—	—	—
Canterbury East	4	⊖ d	—	—	1020	1038	—	—	—	—	—	1120
Bekesbourne		d	—	—	—	1043	—	—	—	—	—	—
Adisham		d	—	—	—	1047	—	—	—	—	—	—
Aylesham		d	—	—	—	1050	—	—	—	—	—	—
Snowdown		d	—	—	—	1052	—	—	—	—	—	—
Shepherds Well		d	—	—	—	1056	—	—	—	—	—	—
Kearsney		d	—	—	—	1101	—	—	—	—	—	—
Dover Priory		⊖ a	—	—	1037	1106	—	—	—	—	—	1137
Whitstable		⊖ d	—	—	—	—	1039	—	1059	—	—	—
Chestfield & Swalecliffe		d	—	—	—	—	—	1102	—	—	—	—
Herne Bay		⊖ d	—	—	—	—	1044	—	1106	—	—	—
Birchington-on-Sea		d	—	—	—	—	1053	—	1115	—	—	—
Westgate-on-Sea		d	—	—	—	—	—	1119	—	—	—	—
Margate	4	⊖ d	—	—	—	—	1059	—	1123	—	—	—
Broadstairs		⊖ d	—	—	—	—	1105	—	1129	—	—	—
Dumpton Park		d	—	—	—	—	—	1132	—	—	—	—
Ramsgate	4	⊖ a	—	—	—	—	1111	—	1135	—	—	—

Times shown in light type are connections.
For guide to notes & symbols see page 2

A To St Pancras International

			1	2		1	2		1	1	2		
			A			A			A				
London Victoria	10	⊖	d	1007	—	—	1037	—	—	1034	1107	—	—
London Blackfriars	4	⊖	d	—	—	—	—	—	—	—	—	—	—
Elephant & Castle		⊖	d	—	—	—	—	—	—	—	—	—	—
Denmark Hill	4		d	—	—	—	—	—	—	1044	—	—	—
Bromley South	4		d	1023	—	—	1053	—	—	1058	1123	—	—
St Mary Cray			d	—	—	—	—	—	—	1104	—	—	—
Swanley	4		d	—	—	—	—	—	—	1108	—	—	—
Farningham Road			d	—	—	—	—	—	—	1113	—	—	—
Longfield			d	1037	—	—	1107	—	—	1118	1137	—	—
Meopham			d	1041	—	—	1111	—	—	1122	1141	—	—
Sole Street			d	—	—	—	—	—	—	1125	—	—	—
London Cannon Street		⊖	d	—	—	—	—	—	—	—	—	—	—
St Pancras International	15	⊖	d	—	1027	—	—	1052	—	—	—	—	1125
Stratford International		DLR	d	—	1034	—	—	1059	—	—	—	—	1132
Ebbsfleet International		⊖	d	—	1045	—	—	1113	—	—	—	—	1143
Gravesend	4	⊖	d	—	1049	—	—	1117	—	—	—	—	1147
Strood	4	⊖	d	—	1059	—	—	1127	—	—	—	—	1157
Rochester	4	⊖	a	1050	1102	—	1120	1130	—	1137	1150	1200	—
Rochester	4	⊖	d	1051	1102	—	1121	1131	—	1137	1151	1201	—
Chatham	4	⊖	d	1054	1105	—	1124	1134	—	1141	1154	1204	—
Gillingham (Kent)	4	⊖	a	1058	1109	—	1128	1138	—	1145	1158	1208	—
Gillingham (Kent)	4	⊖	d	1059	1110	—	1129	1139	—	1145	1159	1209	—
Rainham (Kent)		⊖	d	1104	1114	—	1134	1144	—	1150	1204	1214	—
Newington			d	1108	—	—	—	—	—	—	1208	—	—
Sittingbourne	4		a	1112	1121	—	1141	1151	—	1158	1212	1221	—
Sittingbourne	4		d	1113	1122	1125	1142	1151	1155	1159	1213	1221	1225
Kemsley			d	—	—	1131	—	—	1201	—	—	—	1231
Swale			d	—	—	1134	—	—	1204	—	—	—	1234
Queenborough			d	—	—	1139	—	—	1209	—	—	—	1239
Sheerness-on-Sea			a	—	—	1144	—	—	1214	—	—	—	1244
Teynham			d	1117	—	—	—	—	—	—	1217	—	—
Faversham	2		a	1123	1130	—	1150	1200	—	1207	1223	1229	—
Faversham	2		d	1124	1130	—	1151	—	—	1208	1224	1230	—
Selling			d	1129	—	—	—	—	—	—	1229	—	—
Canterbury East	4	⊖	d	1138	—	—	—	—	—	1220	1238	—	—
Bekesbourne			d	1143	—	—	—	—	—	—	1243	—	—
Adisham			d	1147	—	—	—	—	—	—	1247	—	—
Aylesham			d	1150	—	—	—	—	—	—	1250	—	—
Snowdown			d	1152	—	—	—	—	—	—	1252	—	—
Shepherds Well			d	1156	—	—	—	—	—	—	1256	—	—
Kearsney			d	1201	—	—	—	—	—	—	1301	—	—
Dover Priory		⊖	a	1206	—	—	—	—	—	1237	1306	—	—
Whitstable		⊖	d	—	—	1139	—	1159	—	—	—	—	1239
Chestfield & Swalecliffe			d	—	—	—	1202	—	—	—	—	—	—
Herne Bay		⊖	d	—	—	1144	—	1206	—	—	—	—	1244
Birchington-on-Sea			d	—	—	1153	—	1215	—	—	—	—	1253
Westgate-on-Sea			d	—	—	—	1219	—	—	—	—	—	—
Margate	4	⊖	d	—	—	1159	—	1223	—	—	—	—	1259
Broadstairs		⊖	d	—	—	1205	—	1229	—	—	—	—	1305
Dumpton Park			d	—	—	—	1232	—	—	—	—	—	—
Ramsgate	4	⊖	a	—	—	1211	—	1235	—	—	—	—	1311

Times shown in light type are connections.
For guide to notes & symbols see page 2

A To St Pancras International

			I	H		I	I	H	A	I	H	
London Victoria	10		d	1137	—	—	1134	1207	—	—	1237	—
London Blackfriars	4		d	—	—	—	—	—	—	—	—	—
Elephant & Castle			d	—	—	—	—	—	—	—	—	—
Denmark Hill	4		d	—	—	—	1144	—	—	—	—	—
Bromley South	4		d	1153	—	—	1158	1223	—	—	1253	—
St Mary Cray			d	—	—	—	1204	—	—	—	—	—
Swanley	4		d	—	—	—	1208	—	—	—	—	—
Farningham Road			d	—	—	—	1213	—	—	—	—	—
Longfield			d	1207	—	—	1218	1237	—	—	1307	—
Meopham			d	1211	—	—	1222	1241	—	—	1311	—
Sole Street			d	—	—	—	1225	—	—	—	—	—
London Cannon Street			d	—	—	—	—	—	—	—	—	—
St Pancras International	15		d	—	1155	—	—	—	1227	—	—	1252
Stratford International		DLR	d	—	1202	—	—	—	1234	—	—	1259
Ebbsfleet International			d	—	1213	—	—	—	1245	—	—	1313
Gravesend	4		d	—	1217	—	—	—	1249	—	—	1317
Strood	4		d	—	1227	—	—	—	1259	—	—	1327
Rochester	4		a	1220	1230	—	1237	1250	1302	—	1320	1330
Rochester	4		d	1221	1231	—	1237	1251	1302	—	1321	1331
Chatham	4		d	1224	1234	—	1241	1254	1305	—	1324	1334
Gillingham (Kent)	4		a	1228	1238	—	1245	1258	1309	—	1328	1338
Gillingham (Kent)	4		d	1229	1239	—	1245	1259	1310	—	1329	1339
Rainham (Kent)			d	1234	1244	—	1250	1304	1314	—	1334	1344
Newington			d	—	—	—	—	1308	—	—	—	—
Sittingbourne	4		a	1241	1251	—	1258	1312	1321	—	1341	1351
Sittingbourne	4		d	1242	1251	1255	1259	1313	1322	1325	1342	1351
Kemsley			d	—	—	1301	—	—	—	1331	—	1401
Swale			d	—	—	1304	—	—	—	1334	—	1404
Queenborough			d	—	—	1309	—	—	—	1339	—	1409
Sheerness-on-Sea			a	—	—	1314	—	—	—	1344	—	1414
Teynham			d	—	—	—	—	1317	—	—	—	—
Faversham	2		a	1250	1300	—	1307	1323	1330	—	1350	1400
Faversham	2		d	1251	—	—	1308	1324	1330	—	1351	—
Selling			d	—	—	—	—	1329	—	—	—	—
Canterbury East	4		d	—	—	—	1320	1338	—	—	—	—
Bekesbourne			d	—	—	—	—	1343	—	—	—	—
Adisham			d	—	—	—	—	1347	—	—	—	—
Aylesham			d	—	—	—	—	1350	—	—	—	—
Snowdown			d	—	—	—	—	1352	—	—	—	—
Shepherds Well			d	—	—	—	—	1356	—	—	—	—
Kearsney			d	—	—	—	—	1401	—	—	—	—
Dover Priory			a	—	—	—	1337	1406	—	—	—	—
Whitstable			d	1259	—	—	—	—	1339	—	1359	—
Chestfield & Swalecliffe			d	1302	—	—	—	—	—	—	1402	—
Herne Bay			d	1306	—	—	—	—	1344	—	1406	—
Birchington-on-Sea			d	1315	—	—	—	—	1353	—	1415	—
Westgate-on-Sea			d	1319	—	—	—	—	—	—	1419	—
Margate	4		d	1323	—	—	—	—	1359	—	1423	—
Broadstairs			d	1329	—	—	—	—	1405	—	1429	—
Dumpton Park			d	1332	—	—	—	—	—	—	1432	—
Ramsgate	4		a	1335	—	—	—	—	1411	—	1435	—

Times shown in light type are connections.
For guide to notes & symbols see page 2

A To St Pancras International

			I	I	H	I	H	I	I	H			
			A							A			
London Victoria	10		d	1234	1307	—	—	1337	—	—	1334	1407	—
London Blackfriars	1		d	—	—	—	—	—	—	—	—	—	—
Elephant & Castle			d	—	—	—	—	—	—	—	—	—	—
Denmark Hill	1		d	1244	—	—	—	—	—	—	1344	—	—
Bromley South	1		d	1258	1323	—	—	1353	—	—	1358	1423	—
St Mary Cray			d	1304	—	—	—	—	—	—	1404	—	—
Swanley	1		d	1308	—	—	—	—	—	—	1408	—	—
Farningham Road			d	1313	—	—	—	—	—	—	1413	—	—
Longfield			d	1318	1337	—	—	1407	—	—	1418	1437	—
Meopham			d	1322	1341	—	—	1411	—	—	1422	1441	—
Sole Street			d	1325	—	—	—	—	—	—	1425	—	—
London Cannon Street			d	—	—	—	—	—	—	—	—	—	—
St Pancras International	15		d	—	—	1325	—	1355	—	—	—	—	1425
Stratford International			d	—	—	1332	—	1402	—	—	—	—	1432
Ebbsfleet International			d	—	—	1343	—	1413	—	—	—	—	1443
Gravesend	1		d	—	—	1347	—	1417	—	—	—	—	1447
Strood	1		d	—	—	1357	—	1427	—	—	—	—	1457
Rochester	1		a	1337	1350	1400	—	1420	1430	—	1437	1450	1500
Rochester	1		d	1337	1351	1401	—	1421	1431	—	1437	1451	1501
Chatham	1		d	1341	1354	1404	—	1424	1434	—	1441	1454	1504
Gillingham (Kent)	1		a	1345	1358	1408	—	1428	1438	—	1445	1458	1508
Gillingham (Kent)	1		d	1345	1359	1409	—	1429	1439	—	1445	1459	1509
Rainham (Kent)			d	1350	1404	1414	—	1434	1444	—	1450	1504	1514
Newington			d	—	1408	—	—	—	—	—	—	1508	—
Sittingbourne	1		a	1358	1412	1421	—	1441	1451	—	1458	1512	1521
Sittingbourne	1		d	1359	1413	1421	1425	1442	1451	1455	1459	1513	1521
Kemsley			d	—	—	—	1431	—	—	1501	—	—	—
Swale			d	—	—	—	1434	—	—	1504	—	—	—
Queenborough			d	—	—	—	1439	—	—	1509	—	—	—
Sheerness-on-Sea			a	—	—	—	1444	—	—	1514	—	—	—
Teynham			d	—	1417	—	—	—	—	—	—	1517	—
Faversham	2		a	1407	1423	1429	—	1450	1500	—	1507	1523	1529
Faversham	2		d	1408	1424	1430	—	1451	—	—	1508	1524	1530
Selling			d	—	1429	—	—	—	—	—	—	1529	—
Canterbury East	1		d	1420	1438	—	—	—	—	—	1520	1538	—
Bekesbourne			d	—	1443	—	—	—	—	—	—	1543	—
Adisham			d	—	1447	—	—	—	—	—	—	1547	—
Aylesham			d	—	1450	—	—	—	—	—	—	1550	—
Snowdown			d	—	1452	—	—	—	—	—	—	1552	—
Shepherds Well			d	—	1456	—	—	—	—	—	—	1556	—
Kearsney			d	—	1501	—	—	—	—	—	—	1601	—
Dover Priory			a	1437	1506	—	—	—	—	—	1539	1606	—
Whitstable			d	—	—	1439	—	1459	—	—	—	—	1539
Chestfield & Swalecliffe			d	—	—	—	—	1502	—	—	—	—	1542
Herne Bay			d	—	—	1444	—	1506	—	—	—	—	1546
Birchington-on-Sea			d	—	—	1453	—	1515	—	—	—	—	1554
Westgate-on-Sea			d	—	—	—	—	1519	—	—	—	—	1558
Margate	1		d	—	—	1459	—	1523	—	—	—	—	1602
Broadstairs			d	—	—	1505	—	1529	—	—	—	—	1608
Dumpton Park			d	—	—	—	—	1532	—	—	—	—	—
Ramsgate	1		a	—	—	1511	—	1535	—	—	—	—	1613

Times shown in light type are connections.
For guide to notes & symbols see page 2

A To St Pancras International

					1	1	H		1	1	H		1
											A		
London Victoria	10	⊖	d	—	1437	—	—	—	1434	1507	—	—	1537
London Blackfriars	4	⊖	d	—	—	—	—	—	—	—	—	—	—
Elephant & Castle		⊖	d	—	—	—	—	—	—	—	—	—	—
Denmark Hill	4		d	—	—	—	—	—	1444	—	—	—	—
Bromley South	4		d	—	1453	—	—	—	1458	1523	—	—	1553
St Mary Cray			d	—	—	—	—	—	1504	—	—	—	—
Swanley	4		d	—	—	—	—	—	1508	—	—	—	—
Farningham Road			d	—	—	—	—	—	1513	—	—	—	—
Longfield			d	—	1507	—	—	—	1518	1537	—	—	1607
Meopham			d	—	1511	—	—	—	1522	1541	—	—	1611
Sole Street			d	—	—	—	—	—	1525	—	—	—	—
London Cannon Street		⊖	d	—	—	—	—	—	—	—	—	—	—
St Pancras International	15	⊖	d	—	—	—	1455	—	—	—	1525	—	—
Stratford International		DLR	d	—	—	—	1502	—	—	—	1532	—	—
Ebbsfleet International		⊖	d	—	—	—	1513	—	—	—	1543	—	—
Gravesend	4	⊖	d	—	—	—	1517	—	—	—	1547	—	—
Strood	4	⊖	d	—	—	—	1527	—	—	—	1557	—	—
Rochester	4	⊖	a	—	1520	—	1530	—	1537	1550	1600	—	1620
Rochester	4	⊖	d	—	1521	—	1531	—	1537	1551	1601	—	1621
Chatham	4	⊖	d	—	1524	—	1534	—	1541	1554	1604	—	1624
Gillingham (Kent)	4	⊖	a	—	1528	—	1538	—	1545	1558	1608	—	1628
Gillingham (Kent)	4	⊖	d	—	1529	—	1539	—	—	1559	1609	—	1629
Rainham (Kent)		⊖	d	—	1534	—	1544	—	—	1604	1614	—	1634
Newington			d	—	—	—	—	—	—	1608	—	—	1638
Sittingbourne	4		a	—	1541	—	1551	—	—	1612	1621	—	1642
Sittingbourne	4		d	1525	1542	—	1551	1555	—	1613	1621	1625	1643
Kemsley			d	1531	—	—	—	1601	—	—	—	—	1631
Swale			d	1534	—	—	—	1604	—	—	—	—	1634
Queenborough			d	1539	—	—	—	1609	—	—	—	—	1639
Sheerness-on-Sea			a	1544	—	—	—	1614	—	—	—	—	1644
Teynham			d	—	—	—	—	—	—	1617	—	—	1647
Faversham	2		a	—	1550	—	1600	—	—	1623	1629	—	1653
Faversham	2		d	—	1551	1558	—	—	—	1624	1630	—	1654
Selling			d	—	—	1602	—	—	—	1629	—	—	—
Canterbury East	4	⊖	d	—	—	1612	—	—	—	1638	—	—	—
Bekesbourne			d	—	—	1616	—	—	—	1643	—	—	—
Adisham			d	—	—	1620	—	—	—	1647	—	—	—
Aylesham			d	—	—	1623	—	—	—	1650	—	—	—
Snowdown			d	—	—	1626	—	—	—	1652	—	—	—
Shepherds Well			d	—	—	1630	—	—	—	1656	—	—	—
Kearsney			d	—	—	1634	—	—	—	1701	—	—	—
Dover Priory		⊖	a	—	—	1642	—	—	—	1708	—	—	—
Whitstable		⊖	d	—	1559	—	—	—	—	—	1639	—	1703
Chestfield & Swalecliffe			d	—	1602	—	—	—	—	—	1642	—	1706
Herne Bay		⊖	d	—	1606	—	—	—	—	—	1646	—	1710
Birchington-on-Sea			d	—	1615	—	—	—	—	—	1654	—	1719
Westgate-on-Sea			d	—	1619	—	—	—	—	—	1658	—	1722
Margate	4	⊖	d	—	1623	—	—	—	—	—	1702	—	1726
Broadstairs		⊖	d	—	1629	—	—	—	—	—	1708	—	1732
Dumpton Park			d	—	1632	—	—	—	—	—	—	—	1735
Ramsgate	4	⊖	a	—	1635	—	—	—	—	—	1713	—	1741

Times shown in light type are connections.
For guide to notes & symbols see page 2

A To St Pancras International

			I	H		I	I	H	I	I		
London Victoria	10		d	—	—	—	1534	1607	—	—	1604	1637
London Blackfriars	4		d	—	—	—	—	—	—	—	—	—
Elephant & Castle			d	—	—	—	—	—	—	—	—	—
Denmark Hill	4		d	—	—	—	1544	—	—	—	1614	—
Bromley South	4		d	—	—	—	1558	1623	—	—	1628	1653
St Mary Cray			d	—	—	—	1604	—	—	—	1634	—
Swanley	4		d	—	—	—	1608	—	—	—	1638	—
Farningham Road			d	—	—	—	1613	—	—	—	1643	—
Longfield			d	—	—	—	1618	1637	—	—	1648	—
Meopham			d	—	—	—	1622	1641	—	—	1652	—
Sole Street			d	—	—	—	1625	—	—	—	1655	—
London Cannon Street			d	—	—	—	—	—	—	—	—	—
St Pancras International	15		d	—	1555	—	—	—	1625	—	—	—
Stratford International		DLR	d	—	1602	—	—	—	1632	—	—	—
Ebbsfleet International			d	—	1613	—	—	—	1643	—	—	—
Gravesend	4		d	—	1617	—	—	—	1647	—	—	—
Strood	4		d	—	1627	—	—	—	1657	—	—	—
Rochester	4		a	—	1630	—	1637	1650	1700	—	1707	1716
Rochester	4		d	—	1631	—	1637	1651	1701	—	1707	1717
Chatham	4		d	—	1634	—	1641	1654	1704	—	1711	1720
Gillingham (Kent)	4		a	—	1638	—	1645	1658	1708	—	1715	1724
Gillingham (Kent)	4		d	—	1639	—	1649	1659	1709	—	1719	1725
Rainham (Kent)			d	—	1644	—	1656a	1704	1714	—	1728a	1730
Newington			d	—	—	—	—	1708	—	—	—	—
Sittingbourne	4		a	—	1651	—	—	1713	1721	—	—	1737
Sittingbourne	4		d	—	1651	1655	—	1714	1721	1725	—	1738
Kemsley			d	—	—	1701	—	—	—	1731	—	—
Swale			d	—	—	1704	—	—	—	1734	—	—
Queenborough			d	—	—	1709	—	—	—	1739	—	—
Sheerness-on-Sea			a	—	—	1714	—	—	—	1744	—	—
Teynham			d	—	—	—	—	1718	—	—	—	1742
Faversham	2		a	—	1700	—	—	1724	1730	—	—	1749
Faversham	2		d	1658	—	—	—	1729	1735	—	—	1759
Selling			d	1702	—	—	—	1733	—	—	—	—
Canterbury East	4		d	1712	—	—	—	1742	—	—	—	—
Bekesbourne			d	1716	—	—	—	1747	—	—	—	—
Adisham			d	1720	—	—	—	1751	—	—	—	—
Aylesham			d	1723	—	—	—	1753	—	—	—	—
Snowdown			d	1726	—	—	—	1756	—	—	—	—
Shepherds Well			d	1730	—	—	—	1800	—	—	—	—
Kearsney			d	1734	—	—	—	1804	—	—	—	—
Dover Priory			a	1741	—	—	—	1811	—	—	—	—
Whitstable			d	—	—	—	—	—	1743	—	—	—
Chestfield & Swalecliffe			d	—	—	—	—	—	1746	—	—	—
Herne Bay			d	—	—	—	—	—	1750	—	—	—
Birchington-on-Sea			d	—	—	—	—	—	1759	—	—	—
Westgate-on-Sea			d	—	—	—	—	—	1803	—	—	—
Margate	4		d	—	—	—	—	—	1807	—	—	—
Broadstairs			d	—	—	—	—	—	1813	—	—	—
Dumpton Park			d	—	—	—	—	—	1816	—	—	—
Ramsgate	4		a	—	—	—	—	—	1822	—	—	—

Times shown in light type are connections.
For guide to notes & symbols see page 2

			1	1	H		1	1	1	H	
London Victoria	10	⊕	d	—	—	—	1634	1657	—	—	1703
London Blackfriars	4	⊕	d	—	—	—	—	—	—	—	—
Elephant & Castle		⊕	d	—	—	—	—	—	—	—	—
Denmark Hill	4		d	—	—	—	1644	—	—	—	—
Bromley South	4		d	—	—	—	1700	1714	—	—	1724
St Mary Cray			d	—	—	—	1706	—	—	—	1731
Swanley	4		d	—	—	—	1711	—	—	—	1735
Farningham Road			d	—	—	—	1716	—	—	—	1740
Longfield			d	—	—	—	1720	—	—	—	1745
Meopham			d	—	—	—	1725	—	—	—	1749
Sole Street			d	—	—	—	1727	—	—	—	1752
London Cannon Street		⊕	d	1636	—	—	—	—	1708	—	—
St Pancras International	15	⊕	d	—	—	1658	—	—	—	1725	—
Stratford International		DLR	d	—	—	1705	—	—	—	1732	—
Ebbsfleet International		⊕	d	—	—	1716	—	—	—	1743	—
Gravesend	4	⊕	d	—	—	1721	—	—	—	—	—
Strood	4	⊕	d	—	—	1731	—	—	—	—	—
Rochester	4	⊕	a	1720	—	1734	—	1739	1740	1748	1756
Rochester	4	⊕	d	1721	—	1734	—	—	1741	1749	1758
Chatham	4	⊕	d	1724	—	1738	—	—	1745	1753	1802
Gillingham (Kent)	4	⊕	a	1728	—	1742	—	—	1749	1757	1806
Gillingham (Kent)	4	⊕	d	1729	—	1742	—	—	1750	1758	1807
Rainham (Kent)		⊕	d	1734	—	1747	—	—	1755	1803	1812
Newington			d	1739	—	—	—	—	1759	1807	—
Sittingbourne	4		a	1744	—	1754	—	—	1803	1811	1819
Sittingbourne	4		d	1745	—	1755	1755	—	1804	1812	1820
Kemsley			d	—	—	—	1800	—	—	—	1824
Swale			d	—	—	—	1803	—	—	—	1828
Queenborough			d	—	—	—	1807	—	—	—	1832
Sheerness-on-Sea			a	—	—	—	1814	—	—	—	1839
Teynham			d	—	←	—	—	—	—	1816	—
Faversham	2		a	1753	1749	1803	—	—	1812	1822	1828
Faversham	2		d	1754	1759	—	—	—	1814	1824	1829
Selling			d	—	1803	—	—	—	—	1828	—
Canterbury East	4	⊕	d	—	1813	—	—	—	—	1838	—
Bekesbourne			d	—	1817	—	—	—	—	1842	—
Adisham			d	—	1821	—	—	—	—	1846	—
Aylesham			d	—	1824	—	—	—	—	1849	—
Snowdown			d	—	1827	—	—	—	—	1852	—
Shepherds Well			d	—	1831	—	—	—	—	1856	—
Kearsney			d	—	1835	—	—	—	—	1900	—
Dover Priory		⊕	a	—	1842	—	—	—	—	1909	—
Whitstable		⊕	d	1802	—	—	—	—	1822	—	1837
Chestfield & Swalecliffe			d	1805	—	—	—	—	1825	—	—
Herne Bay		⊕	d	1809	—	—	—	—	1829	—	1843
Birchington-on-Sea			d	1818	—	—	—	—	1838	—	1852
Westgate-on-Sea			d	1822	—	—	—	—	1841	—	—
Margate	4	⊕	d	1826	—	—	—	—	1845	—	1857
Broadstairs		⊕	d	1832	—	—	—	—	1851	—	1903
Dumpton Park			d	1835	—	—	—	—	1854	—	—
Ramsgate	4	⊕	a	1841	—	—	—	—	1900	—	1911

Times shown in light type are connections.
For guide to notes & symbols see page 2

			1	1	1	1	H	1		1
B										
London Victoria	10	⊖	d	1727	—	—	—	—	—	1757
London Blackfriars	4	⊖	d	—	—	—	1726	—	—	—
Elephant & Castle		⊖	d	—	—	—	—	—	—	—
Denmark Hill	4		d	—	—	—	—	—	—	—
Bromley South	4		d	1744	—	—	1748	—	—	1815
St Mary Cray			d	—	—	—	1756	—	—	—
Swanley	4		d	—	—	—	1800	—	—	—
Farningham Road			d	—	—	—	1805	—	—	—
Longfield			d	—	—	—	1810	—	—	1828
Meopham			d	—	—	—	1814	—	—	—
Sole Street			d	—	—	—	1816	—	—	—
London Cannon Street		⊖	d	—	1730	—	—	—	1752	—
St Pancras International	15	⊖	d	—	—	—	1755	—	—	—
Stratford International		DLR	d	—	—	—	1802	—	—	—
Ebbsfleet International		⊖	d	—	—	—	1813	—	—	—
Gravesend	4	⊖	d	—	—	—	1817	—	—	—
Strood	4	⊖	d	—	—	—	—	—	—	—
Rochester	4	⊖	a	1808	1813	—	1828	1829	1837	1841
Rochester	4	⊖	d	1809	1814	—	—	1830	1837	1842
Chatham	4	⊖	d	1813	1818	—	—	1834	1841	1846
Gillingham (Kent)	4	⊖	a	1817	1822	—	—	1838	1845	1850
Gillingham (Kent)	4	⊖	d	1818	1824	—	—	1839	1846	1851
Rainham (Kent)		⊖	d	1823	1829	—	—	1844	1851	1856
Newington			d	—	1833	—	—	—	—	1900
Sittingbourne	4		a	1830	1838	—	—	1851	1858	1905
Sittingbourne	4		d	1830	1838	—	—	1852	1859	1905
Kemsley			d	—	—	—	—	—	—	1903
Swale			d	—	—	—	—	—	—	1907
Queenborough			d	—	—	—	—	—	—	1911
Sheerness-on-Sea			a	—	—	—	—	—	—	1917
Teynham			d	1835	—	—	—	—	—	1910
Faversham	2		a	1841	1847	1841	—	1900	1907	1916
Faversham	2		d	1844	1852	1849	1852	—	1901	1908
Selling			d	—	—	—	1856	—	—	1920
Canterbury East	4	⊖	d	—	—	—	1906	—	—	1926
Bekesbourne			d	—	—	—	1910	—	—	1940
Adisham			d	—	—	—	1914	—	—	1944
Aylesham			d	—	—	—	1917	—	—	1947
Snowdown			d	—	—	—	1920	—	—	1950
Shepherds Well			d	—	—	—	1924	—	—	1954
Kearsney			d	—	—	—	1928	—	—	1958
Dover Priory		⊖	a	—	—	—	1937	—	—	2005
Whitstable		⊖	d	1852	—	1857	—	—	1909	1916
Chestfield & Swalecliffe			d	1855	—	1900	—	—	—	1928
Herne Bay		⊖	d	1859	—	1904	—	—	1915	1922
Birchington-on-Sea			d	1908	—	1912	—	—	1924	1931
Westgate-on-Sea			d	1911	—	1916	—	—	—	1935
Margate	4	⊖	d	1915	—	1920	—	—	1931	1937
Broadstairs		⊖	d	1921	—	1929a	—	—	1939a	1945a
Dumpton Park			d	1924	—	—	—	—	—	1944
Ramsgate	4	⊖	a	1930	—	—	—	—	—	1948

Times shown in light type are connections.
For guide to notes & symbols see page 2

B Also calls at Herne Hill 1737

			1	1	H		C	1	1	H
London Victoria	10		d	—	1754	—	—	1827	1822	—
London Blackfriars	1		d	—	—	—	1810	—	—	—
Elephant & Castle			d	—	—	—	—	—	—	—
Denmark Hill	1		d	—	1804	—	—	—	1832	—
Bromley South	1		d	—	1819	—	—	1831	1844	1846
St Mary Cray			d	—	1825	—	—	1838	—	1853
Swanley	1		d	—	1830	—	—	1843	—	1857
Farningham Road			d	—	1835	—	—	1848	—	1902
Longfield			d	—	—	—	—	1852	—	1907
Meopham			d	—	1841	—	—	1856	—	1911
Sole Street			d	—	1844	—	—	1859	—	1914
London Cannon Street			d	1812	—	—	—	—	—	1844
St Pancras International	15		d	—	—	1825	—	—	—	1855
Stratford International		DLR	d	—	—	1832	—	—	—	1902
Ebbsfleet International			d	—	—	1844	—	—	—	1913
Gravesend	1		d	—	—	—	—	—	—	1917
Strood	1		d	—	—	—	—	—	—	1927
Rochester	1		a	1856	1856	1900	—	1911	1911	1922 1926 1930
Rochester	1		d	1857	—	1902	—	—	1912	1923 1926 1931
Chatham	1		d	1900	—	1906	—	—	1915	1926 1930 1934
Gillingham (Kent)	1		a	1904	—	1910	—	—	1919	1930 1934 1938
Gillingham (Kent)	1		d	1905	—	1911	—	—	1920	1931 1935 1939
Rainham (Kent)			d	1910	—	1916	—	—	1925	1936 1940 1944
Newington			d	1914	—	—	—	—	—	1944
Sittingbourne	1		a	1919	—	1924	—	—	1932	— 1949 1953
Sittingbourne	1		d	1919	—	1924 1925	—	—	1933	— 1949 1953
Kemsley			d	—	—	—	1930	—	—	1946
Swale			d	—	—	—	1934	—	—	—
Queenborough			d	—	—	—	1938	—	—	1956
Sheerness-on-Sea			a	—	—	—	1943	—	—	2003
Teynham			d	—	—	—	—	1937	—	1954
Faversham	2		a	1927	—	1932	—	—	1943	— 2000 2006
Faversham	2		d	1928	—	1933	—	—	1947 1949	— 2000
Selling			d	—	—	—	—	—	1953	—
Canterbury East	1		d	—	—	—	—	—	2003	—
Bekesbourne			d	—	—	—	—	—	2007	—
Adisham			d	—	—	—	—	—	2011	—
Aylesham			d	—	—	—	—	—	2014	—
Snowdown			d	—	—	—	—	—	2017	—
Shepherds Well			d	—	—	—	—	—	2021	—
Kearsney			d	—	—	—	—	—	2025	—
Dover Priory			a	—	—	—	—	—	2033	—
Whitstable			d	1936	—	1941	—	—	1955	— 2009
Chestfield & Swalecliffe			d	1939	—	—	—	—	1958	— 2012
Herne Bay			d	1943	—	1948	—	—	2002	— 2016
Birchington-on-Sea			d	1952	—	1957	—	—	2011	— 2024
Westgate-on-Sea			d	1955	—	—	—	—	2015	— 2028
Margate	1		d	1959	—	2004	—	—	2019	— 2032
Broadstairs			d	2005	—	2011a	—	—	2025	— 2038
Dumpton Park			d	2008	—	—	—	—	2028	— 2041
Ramsgate	1		a	2014	—	—	—	—	2033	— 2046

Times shown in light type are connections.
For guide to notes & symbols see page 2

C Also calls at Herne Hill 1821

					f		f	H	f	f	f	H
London Victoria	10		d	—	1857	—	1859	—	—	1937	—	—
London Blackfriars	f		d	—	—	—	—	—	1927	—	—	—
Elephant & Castle			d	—	—	—	—	—	1931	—	—	—
Denmark Hill	f		d	—	—	—	—	—	—	—	—	—
Bromley South	f		d	—	1914	—	1920	—	1949	1953	—	—
St Mary Cray			d	—	—	—	1926	—	—	—	—	—
Swanley	f		d	—	—	—	1931	—	—	—	—	—
Farningham Road			d	—	—	—	1936	—	—	—	—	—
Longfield			d	—	—	—	1940	—	—	2007	—	—
Meopham			d	—	—	—	1945	—	—	2011	—	—
Sole Street			d	—	—	—	1947	—	—	—	—	—
London Cannon Street			d	—	—	—	—	—	—	—	—	—
St Pancras International	15		d	—	—	—	—	1928	—	—	—	1955
Stratford International		DLR	d	—	—	—	—	1935	—	—	—	2002
Ebbsfleet International			d	—	—	—	—	1946	—	—	—	2013
Gravesend	f		d	—	—	—	—	1950	—	—	—	2017
Strood	f		d	—	—	—	—	2001	—	—	—	2027
Rochester	f		a	—	1937	—	1956	2005	2012	2020	—	2030
Rochester	f		d	—	1938	—	1957	2005	2012	2021	—	2031
Chatham	f		d	—	1942	—	2001	2009	2016	2024	—	2034
Gillingham (Kent)	f		a	—	1946	—	2009	2014	2020	2028	—	2038
Gillingham (Kent)	f		d	—	1947	—	—	2014	2020	2029	—	2039
Rainham (Kent)			d	—	1952	—	—	2019	2025	2034	—	2044
Newington			d	—	1956	—	—	—	2029	—	—	—
Sittingbourne	f		a	—	2001	—	—	2028	2035	2042	—	2051
Sittingbourne	f		d	1954	2001	2025	—	2028	2036	2043	—	2051
Kemsley			d	1959	—	2031	—	—	—	—	—	—
Swale			d	2003	—	2034	—	—	—	—	—	—
Queenborough			d	2008	—	2039	—	—	—	—	—	—
Sheerness-on-Sea			a	2013	—	2044	—	—	—	—	—	—
Teynham			d	—	2006	—	—	—	—	2047		—
Faversham	f		a	—	2012	—	—	2036	2045	2053	2045	2100
Faversham	f		d	—	2016	2018	—	—	2037	2059	2055	2059
Selling			d	—	—	2022	—	—	—		—	2103
Canterbury East	f		d	—	—	2032	—	—	—	—	—	2113
Bekesbourne			d	—	—	2036	—	—	—	—	—	2117
Adisham			d	—	—	2040	—	—	—	—	—	2121
Aylesham			d	—	—	2043	—	—	—	—	—	2124
Snowdown			d	—	—	2046	—	—	—	—	—	2127
Shepherds Well			d	—	—	2050	—	—	—	—	—	2131
Kearsney			d	—	—	2054	—	—	—	—	—	2135
Dover Priory			a	—	—	2103	—	—	—	—	—	2143
Whitstable			d	—	2024	—	—	2046	—	2103	—	—
Chestfield & Swalecliffe			d	—	2027	—	—	—	—	2106	—	—
Herne Bay			d	—	2031	—	—	2051	—	2110	—	—
Birchington-on-Sea			d	—	2040	—	—	2100	—	2119	—	—
Westgate-on-Sea			d	—	2044	—	—	—	—	2123	—	—
Margate	f		d	—	2048	—	—	2106	—	2127	—	—
Broadstairs			d	—	2054	—	—	2112	—	2133	—	—
Dumpton Park			d	—	2057	—	—	—	—	2136	—	—
Ramsgate	f		a	—	2102	—	—	—	2118	—	2141	—

Times shown in light type are connections.
For guide to notes & symbols see page 2

					1	H			1	H			
London Victoria	10		d	—	1934	2007	—	—	2004	2037	—	—	2034
London Blackfriars	4		d	—	—	—	—	—	—	—	—	—	—
Elephant & Castle			d	—	—	—	—	—	—	—	—	—	—
Denmark Hill	4		d	—	1944	—	—	—	2014	—	—	—	2044
Bromley South	4		d	—	1958	2023	—	—	2028	2053	—	—	2058
St Mary Cray			d	—	2004	—	—	—	2034	—	—	—	2104
Swanley	4		d	—	2008	—	—	—	2038	—	—	—	2108
Farningham Road			d	—	2013	—	—	—	2043	—	—	—	2113
Longfield			d	—	2018	2037	—	—	2048	2107	—	—	2118
Meopham			d	—	2022	2041	—	—	2052	2111	—	—	2122
Sole Street			d	—	2025	—	—	—	2055	—	—	—	2125
London Cannon Street			d	—	—	—	—	—	—	—	—	—	—
St Pancras International	15		d	—	—	—	2025	—	—	—	2055	—	—
Stratford International		DLR	d	—	—	—	2032	—	—	—	2102	—	—
Ebbsfleet International			d	—	—	—	2043	—	—	—	2113	—	—
Gravesend	4		d	—	—	—	2047	—	—	—	2117	—	—
Strood	4		d	—	—	—	2057	—	—	—	2127	—	—
Rochester	4		a	—	2037	2050	2100	—	2107	2120	2130	—	2137
Rochester	4		d	—	2037	2051	2101	—	2107	2121	2131	—	2137
Chatham	4		d	—	2041	2054	2104	—	2111	2124	2134	—	2141
Gillingham (Kent)	4		a	—	2045	2058	2108	—	2115	2128	2138	—	2145
Gillingham (Kent)	4		d	—	—	2059	2109	—	—	2129	2139	—	2145
Rainham (Kent)			d	—	—	2104	2114	—	—	2134	2144	—	2150
Newington			d	—	—	2108	—	—	—	—	—	—	—
Sittingbourne	4		a	—	—	2112	2121	—	—	2141	2151	—	2158
Sittingbourne	4		d	2055	—	2113	2121	2125	—	2142	2151	2155	2159
Kemsley			d	2101	—	—	—	2131	—	—	—	2201	—
Swale			d	2104	—	—	—	2134	—	—	—	2204	—
Queenborough			d	2109	—	—	—	2139	—	—	—	2209	—
Sheerness-on-Sea			a	2114	—	—	—	2144	—	—	—	2214	—
Teynham			d	—	—	2117	—	—	—	—	—	—	—
Faversham	2		a	—	—	2123	2129	—	—	2150	2202	—	2207
Faversham	2		d	—	—	2124	2130	—	—	2151	—	—	2208
Selling			d	—	—	2129	—	—	—	—	—	—	—
Canterbury East	4		d	—	—	2138	—	—	—	—	—	—	2220a
Bekesbourne			d	—	—	2143	—	—	—	—	—	—	—
Adisham			d	—	—	2147	—	—	—	—	—	—	—
Aylesham			d	—	—	2150	—	—	—	—	—	—	—
Snowdown			d	—	—	2152	—	—	—	—	—	—	—
Shepherds Well			d	—	—	2156	—	—	—	—	—	—	—
Kearsney			d	—	—	2201	—	—	—	—	—	—	—
Dover Priory			a	—	—	2209	—	—	—	—	—	—	—
Whitstable			d	—	—	—	2139	—	—	2159	—	—	—
Chestfield & Swalecliffe			d	—	—	—	2142	—	—	2202	—	—	—
Herne Bay			d	—	—	—	2146	—	—	2206	—	—	—
Birchington-on-Sea			d	—	—	—	2155	—	—	2215	—	—	—
Westgate-on-Sea			d	—	—	—	2158	—	—	2219	—	—	—
Margate	4		d	—	—	—	2202	—	—	2223	—	—	—
Broadstairs			d	—	—	—	2208	—	—	2229	—	—	—
Dumpton Park			d	—	—	—	2211	—	—	2232	—	—	—
Ramsgate	4		a	—	—	—	2216	—	—	2236	—	—	—

Times shown in light type are connections.
For guide to notes & symbols see page 2

			1	H		1	H		
London Victoria	10	⊖	d	2107	—	—	2137	—	2134
London Blackfriars	4	⊖	d	—	—	—	—	—	—
Elephant & Castle		⊖	d	—	—	—	—	—	—
Denmark Hill	4		d	—	—	—	—	—	2144
Bromley South	4		d	2123	—	—	2153	—	2158
St Mary Cray			d	—	—	—	—	—	2204
Swanley	4		d	—	—	—	—	—	2208
Farningham Road			d	—	—	—	—	—	2213
Longfield			d	2137	—	—	2207	—	2218
Meopham			d	2141	—	—	2211	—	2222
Sole Street			d	—	—	—	—	—	2225
London Cannon Street		⊖	d	—	—	—	—	—	—
St Pancras International	15	⊖	d	—	2125	—	—	2155	—
Stratford International		DLR	d	—	2132	—	—	2202	—
Ebbsfleet International		⊖	d	—	2143	—	—	2213	—
Gravesend	4	⊖	d	—	2147	—	—	2217	—
Strood	4	⊖	d	—	2157	—	—	2227	—
Rochester	4	⊖	a	2150	2200	—	2220	2230	2237
Rochester	4	⊖	d	2151	2201	—	2221	2231	2237
Chatham	4	⊖	d	2154	2204	—	2224	2234	2241
Gillingham (Kent)	4	⊖	a	2158	2208	—	2228	2238	2245
Gillingham (Kent)	4	⊖	d	2159	2209	—	2229	2239	2245
Rainham (Kent)		⊖	d	2204	2214	—	2234	2244	2250
Newington			d	2208	—	—	—	—	—
Sittingbourne	4		a	2212	2221	—	2241	2251	2257
Sittingbourne	4		d	2213	2221	2225	2242	2251	2257
Kemsley			d	—	—	2231	—	—	—
Swale			d	—	—	2234	—	—	—
Queenborough			d	—	—	2239	—	—	—
Sheerness-on-Sea			a	—	—	2244	—	—	—
Teynham			d	2217	—	—	—	—	—
Faversham	2		a	2223	2229	—	2250	2300	2305
Faversham	2		d	2224	2230	—	2251	—	2306
Selling			d	2229	—	—	—	—	—
Canterbury East	4	⊖	d	2238	—	—	—	—	2319a
Bekesbourne			d	2243	—	—	—	—	—
Adisham			d	2247	—	—	—	—	—
Aylesham			d	2250	—	—	—	—	—
Snowdown			d	2252	—	—	—	—	—
Shepherds Well			d	2256	—	—	—	—	—
Kearsney			d	2301	—	—	—	—	—
Dover Priory		⊖	a	2308	—	—	—	—	—
Whitstable		⊖	d	—	2239	—	2259	—	—
Chestfield & Swalecliffe			d	—	2242	—	2302	—	—
Herne Bay		⊖	d	—	2246	—	2306	—	—
Birchington-on-Sea			d	—	2255	—	2315	—	—
Westgate-on-Sea			d	—	2258	—	2319	—	—
Margate	4	⊖	d	—	2302	—	2323	—	—
Broadstairs		⊖	d	—	2308	—	2329	—	—
Dumpton Park			d	—	2311	—	2332	—	—
Ramsgate	4	⊖	a	—	2316	—	2335	—	—

Weekday services are continued overleaf

Times shown in light type are connections.
For guide to notes & symbols see page 2

			1	2	3	4	5	6	7	8			
London Victoria	10	⊖	d	2207	—	—	—	2237	—	2234	2307	—	—
London Blackfriars	4	⊖	d	—	—	—	—	—	—	—	—	—	—
Elephant & Castle		⊖	d	—	—	—	—	—	—	—	—	—	—
Denmark Hill	4		d	—	—	—	—	—	—	2244	—	—	—
Bromley South	4		d	2223	—	—	—	2253	—	2258	2323	—	—
St Mary Cray			d	—	—	—	—	—	—	2304	—	—	—
Swanley	4		d	—	—	—	—	—	—	2308	—	—	—
Farningham Road			d	—	—	—	—	—	—	2313	—	—	—
Longfield			d	2237	—	—	—	2307	—	2318	2337	—	—
Meopham			d	2241	—	—	—	2311	—	2322	2341	—	—
Sole Street			d	—	—	—	—	—	—	2325	—	—	—
London Cannon Street		⊖	d	—	—	—	—	—	—	—	—	—	—
St Pancras International	15	⊖	d	—	2225	—	—	—	2255	—	—	2325	—
Stratford International		DLR	d	—	2232	—	—	—	2302	—	—	2332	—
Ebbsfleet International		⊖	d	—	2243	—	—	—	2313	—	—	2343	—
Gravesend	4	⊖	d	—	2247	—	—	—	2317	—	—	2347	—
Strood	4	⊖	d	—	2257	—	—	—	2327	—	—	2357	—
Rochester	4	⊖	a	2250	2300	—	—	2320	2330	2337	2350	2359	—
Rochester	4	⊖	d	2251	2301	—	—	2321	2331	2337	2351	0001	—
Chatham	4	⊖	d	2254	2304	—	—	2324	2334	2341	2354	0004	—
Gillingham (Kent)	4	⊖	a	2258	2308	—	—	2328	2338	2345	2358	0008	—
Gillingham (Kent)	4	⊖	d	2259	2309	—	—	2329	2339	2346	2359	0009	—
Rainham (Kent)		⊖	d	2304	2314	—	—	2334	2344	2350	0004	0014	—
Newington			d	2308	—	—	—	—	—	—	0008	—	—
Sittingbourne	4		a	2312	2321	—	—	2341	2351	2357	0012	0021	—
Sittingbourne	4		d	2313	2321	—	2325	2342	2351	2358	0013	0021	0025
Kemsley			d	—	—	—	2331	—	—	—	—	—	0031s
Swale			d	—	—	—	2334	—	—	—	—	—	0034s
Queenborough			d	—	—	—	2339	—	—	—	—	—	0038s
Sheerness-on-Sea			a	—	—	—	2344	—	—	—	—	—	0044
Teynham			d	2317	—	←	—	—	—	—	0017	—	—
Faversham	2		a	2323	2329	2323	—	2350	0002	0006	0023	0030	—
Faversham	2		d	2334	2330	2334	—	2351	—	—	0025	—	—
Selling			d	↗	—	2338s	—	—	—	—	—	—	—
Canterbury East	4	⊖	d	—	—	2348	—	—	—	—	—	—	—
Bekesbourne			d	—	—	2352s	—	—	—	—	—	—	—
Adisham			d	—	—	2356s	—	—	—	—	—	—	—
Aylesham			d	—	—	2359s	—	—	—	—	—	—	—
Snowdown			d	—	—	0001s	—	—	—	—	—	—	—
Shepherds Well			d	—	—	0005s	—	—	—	—	—	—	—
Kearsney			d	—	—	0010s	—	—	—	—	—	—	—
Dover Priory		⊖	a	—	—	0016	—	—	—	—	—	—	—
Whitstable		⊖	d	—	2339	—	—	2359	—	—	0033	—	—
Chestfield & Swalecliffe			d	—	2342	—	—	0002	—	—	0036	—	—
Herne Bay		⊖	d	—	2346	—	—	0006	—	—	0040	—	—
Birchington-on-Sea			d	—	2355	—	—	0015	—	—	0049	—	—
Westgate-on-Sea			d	—	2358	—	—	0019	—	—	0053	—	—
Margate	4	⊖	d	—	0002	—	—	0023	—	—	0057	—	—
Broadstairs		⊖	d	—	0008	—	—	0029	—	—	0103	—	—
Dumpton Park			d	—	0011	—	—	0032	—	—	0106	—	—
Ramsgate	4	⊖	a	—	0016	—	—	0038	—	—	0110	—	—

Times shown in light type are connections.
For guide to notes & symbols see page 2

Monday nights /
Tuesday mornings

				①	1	1
London Victoria	10	⇄	d	—	2334	0007 0037
London Blackfriars	4	⇄	d	—	—	—
Elephant & Castle		⇄	d	—	—	—
Denmark Hill	4		d	—	2344	—
Bromley South	4		d	—	2358	0027s 0057
St Mary Cray			d	—	0004	— 0103s
Swanley	4		d	—	0008	— 0107s
Farningham Road			d	—	0013	— 0113s
Longfield			d	—	0018	— 0117s
Meopham			d	—	0022	— 0121s
Sole Street			d	—	0025s	—
London Cannon Street		⇄	d	—	—	—
St Pancras International	15	⇄	d	2355	—	—
Stratford International		DLR	d	0002	—	—
Ebbsfleet International		⇄	d	0013	—	—
Gravesend	4	⇄	d	0017	—	—
Strood	4	⇄	d	0027	—	—
Rochester	4	⇄	a	0030	0036	0051 0130s
Rochester	4	⇄	d	0031	0037	0051 —
Chatham	4	⇄	d	0034	0040	0055 0134s
Gillingham (Kent)	4	⇄	a	0038	0045	0059 0139
Gillingham (Kent)	4	⇄	d	0039	—	0059 —
Rainham (Kent)		⇄	d	0044	—	0104 —
Newington			d	—	—	0108s —
Sittingbourne	4		a	0051	—	0113 —
Sittingbourne	4		d	0051	—	0114 —
Kemsley			d	—	—	—
Swale			d	—	—	—
Queenborough			d	—	—	—
Sheerness-on-Sea			a	—	—	—
Teynham			d	—	—	0118s —
Faversham	2		a	0100	—	0124 —
Faversham	2		d	—	—	0125 —
Selling			d	—	—	—
Canterbury East	4	⇄	d	—	—	—
Bekesbourne			d	—	—	—
Adisham			d	—	—	—
Aylesham			d	—	—	—
Snowdown			d	—	—	—
Shepherds Well			d	—	—	—
Kearsney			d	—	—	—
Dover Priory		⇄	a	—	—	—
Whitstable		⇄	d	—	—	0133s —
Chestfield & Swalecliffe			d	—	—	0137s —
Herne Bay		⇄	d	—	—	0140s —
Birchington-on-Sea			d	—	—	0149s —
Westgate-on-Sea			d	—	—	0153s —
Margate	4	⇄	d	—	—	0157s —
Broadstairs		⇄	d	—	—	0203s —
Dumpton Park			d	—	—	0206s —
Ramsgate	4	⇄	a	—	—	0213 —

Times shown in light type are connections.
For guide to notes & symbols see page 2

London Victoria	10	⇄	d
London Blackfriars	4	⇄	d
Elephant & Castle		⇄	d
Denmark Hill	4		d
Bromley South	4		d
St Mary Cray			d
Swanley	4		d
Farningham Road			d
Longfield			d
Meopham			d
Sole Street			d
London Cannon Street		⇄	d
St Pancras International	15	⇄	d
Stratford International	DLR		d
Ebbsfleet International		⇄	d
Gravesend	4	⇄	d
Strood	4	⇄	d
Rochester	4	⇄	a
Rochester	4	⇄	d
Chatham	4	⇄	d
Gillingham (Kent)	4	⇄	a
Gillingham (Kent)	4	⇄	d
Rainham (Kent)		⇄	d
Newington			d
Sittingbourne	4		a
Sittingbourne	4		d
Kemsley			d
Swale			d
Queenborough			d
Sheerness-on-Sea			a
Teynham			d
Faversham	2		a
Faversham	2		d
Selling			d
Canterbury East	4	⇄	d
Bekesbourne			d
Adisham			d
Aylesham			d
Snowdown			d
Shepherds Well			d
Kearsney			d
Dover Priory		⇄	a
Whitstable		⇄	d
Chestfield & Swalecliffe			d
Herne Bay		⇄	d
Birchington-on-Sea			d
Westgate-on-Sea			d
Margate	4	⇄	d
Broadstairs		⇄	d
Dumpton Park			d
Ramsgate	4	⇄	a

To facilitate regular maintenance between Faversham and Ramsgate, buses replace trains as shown

	1	H	⇄	⇄	1	1	⇄	⇄
2207	—	—	—	—	—	2237	—	—
—	—	—	—	—	—	—	—	—
—	—	—	—	—	—	—	—	—
2223	—	—	—	—	—	2253	—	—
—	—	—	—	—	—	—	—	—
—	—	—	—	—	—	—	—	—
2237	—	—	—	—	—	2307	—	—
2241	—	—	—	—	—	2311	—	—
—	—	—	—	—	—	—	—	—
—	—	—	—	—	—	—	—	—
—	2225	—	—	—	—	—	—	—
—	2232	—	—	—	—	—	—	—
—	2243	—	—	—	—	—	—	—
—	2247	—	—	—	—	—	—	—
—	2257	—	—	—	—	—	—	—
2250	2300	—	—	—	—	2320	—	—
2251	2301	—	—	—	—	2321	—	—
2254	2304	—	—	—	—	2324	—	—
2258	2308	—	—	—	—	2328	—	—
2259	2309	—	—	—	—	2329	—	—
2304	2314	—	—	—	—	2334	—	—
2308	—	—	—	—	—	—	—	—
2312	2321	—	—	—	—	2341	—	—
2313	2321	—	—	—	—	2325	2342	—
—	—	—	—	—	—	2331	—	—
—	—	—	—	—	—	2334	—	—
—	—	—	—	—	—	2339	—	—
—	—	—	—	—	—	2344	—	—
2317	—	—	—	←	—	—	—	—
2323	2329	—	—	2323	—	2350	—	—
2338	2330	2335	2336	2338	—	2351	2355	2356
←	—	—	—	2342s	—	—	—	—
—	—	—	—	2351	—	—	—	—
—	—	—	—	2356s	—	—	—	—
—	—	—	—	2359s	—	—	—	—
—	—	—	—	0002s	—	—	—	—
—	—	—	—	0005s	—	—	—	—
—	—	—	—	0008s	—	—	—	—
—	—	—	—	0013s	—	—	—	—
—	—	—	—	0018	—	—	—	—
—	—	—	2356	—	—	—	—	0016
—	—	—	0004	—	—	—	—	0024
—	—	—	0012	—	—	—	—	0032
—	—	—	0032	—	—	—	—	0052
—	—	—	0037	—	—	—	—	0057
—	—	0020	0043	—	—	—	0040	0103
—	—	0030	0053	—	—	—	0050	0113
—	—	0035	0058	—	—	—	0055	0118
—	0035	0041	0104	—	—	0104	0101	0124

Times shown in light type are connections.
For guide to notes & symbols see page 2

Tuesday nights /
Wednesday mornings

			Ⓜ		1	Ⓜ	Ⓜ	Ⓜ	Ⓜ	1	1	
London Victoria	10	⊖	d	—	2234	2307	—	—	—	—	2334	0007
London Blackfriars	4	⊖	d	—	—	—	—	—	—	—	—	—
Elephant & Castle		⊖	d	—	—	—	—	—	—	—	—	—
Denmark Hill	4		d	—	2244	—	—	—	—	—	2344	—
Bromley South	4		d	—	2258	2323	—	—	—	—	2358	0027s
St Mary Cray			d	—	2304	—	—	—	—	—	0004	—
Swanley	4		d	—	2308	—	—	—	—	—	0008	—
Farningham Road			d	—	2313	—	—	—	—	—	0013	—
Longfield			d	—	2318	2337	—	—	—	—	0018	—
Meopham			d	—	2322	2341	—	—	—	—	0022	—
Sole Street			d	—	2325	—	—	—	—	—	0025s	—
London Cannon Street		⊖	d	—	—	—	—	—	—	—	—	—
St Pancras International	15	⊖	d	2255	—	—	—	2325	—	2355	—	—
Stratford International		DLR	d	2302	—	—	—	2332	—	0002	—	—
Ebbsfleet International		⊖	d	2313	—	—	—	2343	—	0013	—	—
Gravesend	4	⊖	d	2317	—	—	—	2347	—	0017	—	—
Strood	4	⊖	d	2327	—	—	—	2357	—	0027	—	—
Rochester	4	⊖	a	2330	2337	2350	—	2359	—	0030	0036	0051
Rochester	4	⊖	d	2331	2337	2351	—	0001	—	0031	0037	0051
Chatham	4	⊖	d	2334	2341	2354	—	0004	—	0034	0040	0055
Gillingham (Kent)	4	⊖	a	2338	2345	2358	—	0008	—	0038	0045	0059
Gillingham (Kent)	4	⊖	d	2339	2346	2359	—	0009	—	0039	—	0059
Rainham (Kent)		⊖	d	2344	2350	0004	—	0014	—	0044	—	0104
Newington			d	—	—	0008	—	—	—	—	—	0108s
Sittingbourne	4		a	2351	2357	0012	—	0021	—	0051	—	0113
Sittingbourne	4		d	2351	2358	0013	—	0021	0025	0051	—	0114
Kemsley			d	—	—	—	—	—	0031s	—	—	—
Swale			d	—	—	—	—	—	0034s	—	—	—
Queenborough			d	—	—	—	—	—	0038s	—	—	—
Sheerness-on-Sea			a	—	—	—	—	—	0044	—	—	—
Teynham			d	—	—	0017	—	—	—	—	—	0118s
Faversham	2		a	0002	0006	0023	—	0030	—	0100	—	0124
Faversham	2		d	—	—	0025	0030	0031	—	—	—	0125
Selling			d	—	—	—	—	—	—	—	—	—
Canterbury East	4	⊖	d	—	—	—	—	—	—	—	—	—
Bekesbourne			d	—	—	—	—	—	—	—	—	—
Adisham			d	—	—	—	—	—	—	—	—	—
Aylesham			d	—	—	—	—	—	—	—	—	—
Snowdown			d	—	—	—	—	—	—	—	—	—
Shepherds Well			d	—	—	—	—	—	—	—	—	—
Kearsney			d	—	—	—	—	—	—	—	—	—
Dover Priory		⊖	a	—	—	—	—	—	—	—	—	—
Whitstable		⊖	d	—	—	—	—	0051	—	—	—	—
Chestfield & Swalecliffe			d	—	—	—	—	0059	—	—	—	—
Herne Bay		⊖	d	—	—	—	—	0107	—	—	—	—
Birchington-on-Sea			d	—	—	—	—	0127	—	—	—	—
Westgate-on-Sea			d	—	—	—	—	0132	—	—	—	—
Margate	4	⊖	d	—	—	—	0115	0138	—	—	—	—
Broadstairs		⊖	d	—	—	—	0125	0148	—	—	—	—
Dumpton Park			d	—	—	—	0130	0153	—	—	—	—
Ramsgate	4	⊖	a	—	—	0132	0136	0159	—	—	—	0232

Times shown in light type are connections.
For guide to notes & symbols see page 2

London Victoria	10		d	—	—	0037
London Blackfriars	4		d	—	—	—
Elephant & Castle			d	—	—	—
Denmark Hill	4		d	—	—	—
Bromley South	4		d	—	—	0057
St Mary Cray			d	—	—	0103s
Swanley	4		d	—	—	0107s
Farningham Road			d	—	—	0113s
Longfield			d	—	—	0117s
Meopham			d	—	—	0121s
Sole Street			d	—	—	—
London Cannon Street			d	—	—	—
St Pancras International	15		d	—	—	—
Stratford International		DLR	d	—	—	—
Ebbsfleet International			d	—	—	—
Gravesend	4		d	—	—	—
Strood	4		d	—	—	—
Rochester	4		a	—	—	0130s
Rochester	4		d	—	—	—
Chatham	4		d	—	—	0134s
Gillingham (Kent)	4		a	—	—	0139
Gillingham (Kent)	4		d	—	—	—
Rainham (Kent)			d	—	—	—
Newington			d	—	—	—
Sittingbourne	4		a	—	—	—
Sittingbourne	4		d	—	—	—
Kemsley			d	—	—	—
Swale			d	—	—	—
Queenborough			d	—	—	—
Sheerness-on-Sea			a	—	—	—
Teynham			d	—	—	—
Faversham	2		a	—	—	—
Faversham	2		d	0130	0130	—
Selling			d	—	—	—
Canterbury East	4		d	—	—	—
Bekesbourne			d	—	—	—
Adisham			d	—	—	—
Aylesham			d	—	—	—
Snowdown			d	—	—	—
Shepherds Well			d	—	—	—
Kearsney			d	—	—	—
Dover Priory			a	—	—	—
Whitstable			d	—	0150s	—
Chestfield & Swalecliffe			d	—	0158s	—
Herne Bay			d	—	0206s	—
Birchington-on-Sea			d	—	0226s	—
Westgate-on-Sea			d	—	0231a	—
Margate	4		d	0215s	—	—
Broadstairs			d	0225s	—	—
Dumpton Park			d	0230s	—	—
Ramsgate	4		a	0236	—	—

Times shown in light type are connections.
For guide to notes & symbols see page 2

Wednesday nights / Thursday mornings through to
Friday nights / Saturday mornings

			1	2	3	4	5	6	7	8			
London Victoria	10	⊖	d	2207	—	—	—	2237	—	2234	2307	—	—
London Blackfriars	4	⊖	d	—	—	—	—	—	—	—	—	—	—
Elephant & Castle		⊖	d	—	—	—	—	—	—	—	—	—	—
Denmark Hill	4		d	—	—	—	—	—	—	2244	—	—	—
Bromley South	4		d	2223	—	—	—	2253	—	2258	2323	—	—
St Mary Cray			d	—	—	—	—	—	—	2304	—	—	—
Swanley	4		d	—	—	—	—	—	—	2308	—	—	—
Farningham Road			d	—	—	—	—	—	—	2313	—	—	—
Longfield			d	2237	—	—	—	2307	—	2318	2337	—	—
Meopham			d	2241	—	—	—	2311	—	2322	2341	—	—
Sole Street			d	—	—	—	—	—	—	2325	—	—	—
London Cannon Street		⊖	d	—	—	—	—	—	—	—	—	—	—
St Pancras International	15	⊖	d	—	2225	—	—	—	2255	—	—	2325	—
Stratford International		DLR	d	—	2232	—	—	—	2302	—	—	2332	—
Ebbsfleet International		⊖	d	—	2243	—	—	—	2313	—	—	2343	—
Gravesend	4	⊖	d	—	2247	—	—	—	2317	—	—	2347	—
Strood	4	⊖	d	—	2257	—	—	—	2327	—	—	2357	—
Rochester	4	⊖	a	2250	2300	—	—	2320	2330	2337	2350	2359	—
Rochester	4	⊖	d	2251	2301	—	—	2321	2331	2337	2351	0001	—
Chatham	4	⊖	d	2254	2304	—	—	2324	2334	2341	2354	0004	—
Gillingham (Kent)	4	⊖	a	2258	2308	—	—	2328	2338	2345	2358	0008	—
Gillingham (Kent)	4	⊖	d	2259	2309	—	—	2329	2339	2346	2359	0009	—
Rainham (Kent)		⊖	d	2304	2314	—	—	2334	2344	2350	0004	0014	—
Newington			d	2308	—	—	—	—	—	—	0008	—	—
Sittingbourne	4		a	2312	2321	—	—	2341	2351	2357	0012	0021	—
Sittingbourne	4		d	2313	2321	—	—	2325	2342	2351	2358	0013	0021
Kemsley			d	—	—	—	—	2331	—	—	—	—	0031s
Swale			d	—	—	—	—	2334	—	—	—	—	0034s
Queenborough			d	—	—	—	—	2339	—	—	—	—	0038s
Sheerness-on-Sea			a	—	—	—	—	2344	—	—	—	—	0044
Teynham			d	2317	—	←	—	—	—	—	0017	—	—
Faversham	2		a	2323	2329	2323	—	2350	0002	0006	0023	0030	—
Faversham	2		d	2334	2330	2334	—	2351	—	—	0025	—	—
Selling			d	→	—	2338s	—	—	—	—	—	—	—
Canterbury East	4	⊖	d	—	—	2348	—	—	—	—	—	—	—
Bekesbourne			d	—	—	2352s	—	—	—	—	—	—	—
Adisham			d	—	—	2356s	—	—	—	—	—	—	—
Aylesham			d	—	—	2359s	—	—	—	—	—	—	—
Snowdown			d	—	—	0001s	—	—	—	—	—	—	—
Shepherds Well			d	—	—	0005s	—	—	—	—	—	—	—
Kearsney			d	—	—	0010s	—	—	—	—	—	—	—
Dover Priory		⊖	a	—	—	0016	—	—	—	—	—	—	—
Whitstable		⊖	d	—	2339	—	—	2359	—	—	0033	—	—
Chestfield & Swalecliffe			d	—	2342	—	—	0002	—	—	0036	—	—
Herne Bay		⊖	d	—	2346	—	—	0006	—	—	0040	—	—
Birchington-on-Sea			d	—	2355	—	—	0015	—	—	0049	—	—
Westgate-on-Sea			d	—	2358	—	—	0019	—	—	0053	—	—
Margate	4	⊖	d	—	0002	—	—	0023	—	—	0057	—	—
Broadstairs		⊖	d	—	0008	—	—	0029	—	—	0103	—	—
Dumpton Park			d	—	0011	—	—	0032	—	—	0106	—	—
Ramsgate	4	⊖	a	—	0016	—	—	0038	—	—	0110	—	—

Times shown in light type are connections.
For guide to notes & symbols see page 2

Wednesday nights / Thursday mornings through to
Friday nights / Saturday mornings

				①	1	1
London Victoria	10	↔	d	—	2334	0007 0037
London Blackfriars	4	↔	d	—	—	—
Elephant & Castle		↔	d	—	—	—
Denmark Hill	4		d	—	2344	—
Bromley South	4		d	—	2358	0027s 0057
St Mary Cray			d	—	0004	— 0103s
Swanley	4		d	—	0008	— 0107s
Farningham Road			d	—	0013	— 0113s
Longfield			d	—	0018	— 0117s
Meopham			d	—	0022	— 0121s
Sole Street			d	—	0025s	—
London Cannon Street		↔	d	—	—	—
St Pancras International	15	↔	d	2355	—	—
Stratford International		DLR	d	0002	—	—
Ebbsfleet International		↔	d	0013	—	—
Gravesend	4	↔	d	0017	—	—
Strood	4	↔	d	0027	—	—
Rochester	4	↔	a	0030	0036	0051 0130s
Rochester	4	↔	d	0031	0037	0051 —
Chatham	4	↔	d	0034	0040	0055 0134s
Gillingham (Kent)	4	↔	a	0038	0045	0059 0139
Gillingham (Kent)	4	↔	d	0039	—	0059 —
Rainham (Kent)		↔	d	0044	—	0104 —
Newington			d	—	—	0108s —
Sittingbourne	4		a	0051	—	0113 —
Sittingbourne	4		d	0051	—	0114 —
Kemsley			d	—	—	—
Swale			d	—	—	—
Queenborough			d	—	—	—
Sheerness-on-Sea			a	—	—	—
Teynham			d	—	—	0118s —
Faversham	2		a	0100	—	0124 —
Faversham	2		d	—	—	0125 —
Selling			d	—	—	—
Canterbury East	4	↔	d	—	—	—
Bekesbourne			d	—	—	—
Adisham			d	—	—	—
Aylesham			d	—	—	—
Snowdown			d	—	—	—
Shepherds Well			d	—	—	—
Kearsney			d	—	—	—
Dover Priory		↔	a	—	—	—
Whitstable		↔	d	—	—	0133s —
Chestfield & Swalecliffe			d	—	—	0137s —
Herne Bay		↔	d	—	—	0140s —
Birchington-on-Sea			d	—	—	0149s —
Westgate-on-Sea			d	—	—	0153s —
Margate	4	↔	d	—	—	0157s —
Broadstairs		↔	d	—	—	0203s —
Dumpton Park			d	—	—	0206s —
Ramsgate	4	↔	a	—	—	0213 —

Times shown in light type are connections.
For guide to notes & symbols see page 2

			1	Ⓜ		1	1	1	1	1			
A													
London Victoria	10	⊖	d	—	—	—	0522	—	—	—	—		
London Blackfriars	4	⊖	d	—	—	—	—	—	—	—	—		
Elephant & Castle		⊖	d	—	—	—	—	—	—	—	—		
Denmark Hill	4		d	—	—	—	—	—	—	—	—		
Bromley South	4		d	—	—	—	0539	—	—	—	—		
St Mary Cray			d	—	—	—	0545	—	—	—	—		
Swanley	4		d	—	—	—	0550	—	—	—	—		
Farningham Road			d	—	—	—	0555	—	—	—	—		
Longfield			d	—	—	—	0559	—	—	—	—		
Meopham			d	—	—	—	0603	—	—	—	—		
Sole Street			d	—	—	—	0606	—	—	—	—		
London Cannon Street		⊖	d	—	—	—	—	—	—	—	—		
St Pancras International	15	⊖	d	—	—	—	—	—	—	—	—		
Stratford International		DLR	d	—	—	—	—	—	—	—	—		
Ebbsfleet International		⊖	d	—	—	—	—	—	—	—	—		
Gravesend	4	⊖	d	—	—	—	—	—	—	—	—		
Strood	4	⊖	d	—	—	—	—	—	—	—	—		
Rochester	4	⊖	a	—	—	—	0614	—	—	—	—		
Rochester	4	⊖	d	—	—	—	0615	—	—	—	—		
Chatham	4	⊖	d	—	—	—	0618	—	—	—	—		
Gillingham (Kent)	4	⊖	a	—	—	—	0622	—	—	—	—		
Gillingham (Kent)	4	⊖	d	0553	—	—	0625	—	0653	—	—		
Rainham (Kent)		⊖	d	0558	—	—	0630	—	0658	—	—		
Newington			d	0602	—	—	0634	—	0702	—	—		
Sittingbourne	4		a	0606	—	—	0641	—	0708	—	—		
Sittingbourne	4		d	0607	—	0625	0642	0652	0709	0725	—	0752	
Kemsley			d	—	—	0631	—	0701	—	0731	—	0801	
Swale			d	—	—	0634	—	0704	—	0734	—	0804	
Queenborough			d	—	—	0639	—	0709	—	0739	—	0809	
Sheerness-on-Sea			a	—	—	0644	—	0714	—	0744	—	0814	
Teynham			d	0611	—	—	0646	—	0713	—	—	—	
Faversham	2		a	0618	—	—	0652	—	0719	—	—	—	
Faversham	2		d	0624	0624	—	0659	—	0721	—	0724	0751	—
Selling			d	0629	—	—	—	—	—	0729	—	—	
Canterbury East	4	⊖	d	0638	—	—	0711	—	—	0738	—	—	
Bekesbourne			d	0643	—	—	—	—	—	0743	—	—	
Adisham			d	0647	—	—	—	—	—	0747	—	—	
Aylesham			d	0650	—	—	—	—	—	0750	—	—	
Snowdown			d	0652	—	—	—	—	—	0752	—	—	
Shepherds Well			d	0656	—	—	—	—	—	0756	—	—	
Kearsney			d	0701	—	—	—	—	—	0801	—	—	
Dover Priory		⊖	a	0706	—	—	0728	—	—	0806	—	—	
Whitstable		⊖	d	—	0632	—	—	—	0729	—	—	0759	—
Chestfield & Swalecliffe			d	—	0635	—	—	—	0732	—	—	0802	—
Herne Bay		⊖	d	—	0639	—	—	—	0736	—	—	0806	—
Birchington-on-Sea			d	—	0648	—	—	—	0745	—	—	0815	—
Westgate-on-Sea			d	—	0652	—	—	—	0749	—	—	0819	—
Margate	4	⊖	d	—	0657	—	—	—	0756	—	—	0823	—
Broadstairs		⊖	d	—	0703	—	—	—	0802	—	—	0829	—
Dumpton Park			d	—	0706	—	—	—	0805	—	—	0832	—
Ramsgate	4	⊖	a	—	0709	—	—	—	0808	—	—	0835	—

Times shown in light type are connections.
For guide to notes & symbols see page 2

A To St Pancras International

			I	I	H	I	H	I	I	H			
			A							A			
London Victoria	10		d	0634	0707	—	—	0737	—	—	0734	0807	—
London Blackfriars	1		d	—	—	—	—	—	—	—	—	—	—
Elephant & Castle			d	—	—	—	—	—	—	—	—	—	—
Denmark Hill	1		d	0644	—	—	—	—	—	—	0744	—	—
Bromley South	1		d	0658	0723	—	—	0753	—	—	0758	0823	—
St Mary Cray			d	0704	—	—	—	—	—	—	0804	—	—
Swanley	1		d	0708	—	—	—	—	—	—	0808	—	—
Farningham Road			d	0713	—	—	—	—	—	—	0813	—	—
Longfield			d	0718	0737	—	—	0807	—	—	0818	0837	—
Meopham			d	0722	0741	—	—	0811	—	—	0822	0841	—
Sole Street			d	0725	—	—	—	—	—	—	0825	—	—
London Cannon Street			d	—	—	—	—	—	—	—	—	—	—
St Pancras International	15		d	—	—	0725	—	0755	—	—	—	—	0825
Stratford International		DLR	d	—	—	0732	—	0802	—	—	—	—	0832
Ebbsfleet International			d	—	—	0743	—	0813	—	—	—	—	0843
Gravesend	1		d	—	—	0747	—	0817	—	—	—	—	0847
Strood	1		d	—	—	0757	—	0827	—	—	—	—	0857
Rochester	1		a	0736	0750	0800	—	0820	0830	—	0836	0850	0900
Rochester	1		d	0737	0751	0801	—	0821	0831	—	0837	0851	0901
Chatham	1		d	0740	0754	0804	—	0824	0834	—	0840	0854	0904
Gillingham (Kent)	1		a	0744	0758	0808	—	0828	0838	—	0844	0858	0908
Gillingham (Kent)	1		d	0745	0759	0809	—	0829	0839	—	0845	0859	0909
Rainham (Kent)			d	0750	0804	0814	—	0834	0844	—	0850	0904	0914
Newington			d	—	0808	—	—	—	—	—	—	0908	—
Sittingbourne	1		a	0758	0812	0821	—	0841	0851	—	0858	0912	0921
Sittingbourne	1		d	0759	0813	0821	0825	0842	0851	0855	0859	0913	0921
Kemsley			d	—	—	—	0831	—	—	0901	—	—	—
Swale			d	—	—	—	0834	—	—	0904	—	—	—
Queenborough			d	—	—	—	0839	—	—	0909	—	—	—
Sheerness-on-Sea			a	—	—	—	0844	—	—	0914	—	—	—
Teynham			d	—	0817	—	—	—	—	—	—	0917	—
Faversham	2		a	0807	0823	0829	—	0850	0900	—	0907	0923	0929
Faversham	2		d	0808	0824	0830	—	0851	—	—	0908	0924	0930
Selling			d	—	0829	—	—	—	—	—	—	0929	—
Canterbury East	1		d	0820	0838	—	—	—	—	—	0920	0938	—
Bekesbourne			d	—	0843	—	—	—	—	—	—	0943	—
Adisham			d	—	0847	—	—	—	—	—	—	0947	—
Aylesham			d	—	0850	—	—	—	—	—	—	0950	—
Snowdown			d	—	0852	—	—	—	—	—	—	0952	—
Shepherds Well			d	—	0856	—	—	—	—	—	—	0956	—
Kearsney			d	—	0901	—	—	—	—	—	—	1001	—
Dover Priory			a	0837	0906	—	—	—	—	—	0937	1006	—
Whitstable			d	—	—	0839	—	0859	—	—	—	—	0939
Chestfield & Swalecliffe			d	—	—	—	—	0902	—	—	—	—	—
Herne Bay			d	—	—	0844	—	0906	—	—	—	—	0944
Birchington-on-Sea			d	—	—	0853	—	0915	—	—	—	—	0953
Westgate-on-Sea			d	—	—	—	—	0919	—	—	—	—	—
Margate	1		d	—	—	0859	—	0923	—	—	—	—	0959
Broadstairs			d	—	—	0905	—	0929	—	—	—	—	1005
Dumpton Park			d	—	—	—	—	0932	—	—	—	—	—
Ramsgate	1		a	—	—	0911	—	0935	—	—	—	—	1011

Times shown in light type are connections.
For guide to notes & symbols see page 2

A To St Pancras International

				I	H		I	I	H		I	H	
A													
London Victoria	10		d	—	0837	—	—	0834	0907	—	—	0937	—
London Blackfriars	4		d	—	—	—	—	—	—	—	—	—	—
Elephant & Castle			d	—	—	—	—	—	—	—	—	—	—
Denmark Hill	4		d	—	—	—	—	0844	—	—	—	—	—
Bromley South	4		d	—	0853	—	—	0858	0923	—	—	0953	—
St Mary Cray			d	—	—	—	—	0904	—	—	—	—	—
Swanley	4		d	—	—	—	—	0908	—	—	—	—	—
Farningham Road			d	—	—	—	—	0913	—	—	—	—	—
Longfield			d	—	0907	—	—	0918	0937	—	—	1007	—
Meopham			d	—	0911	—	—	0922	0941	—	—	1011	—
Sole Street			d	—	—	—	—	0925	—	—	—	—	—
London Cannon Street			d	—	—	—	—	—	—	—	—	—	—
St Pancras International	15		d	—	—	0852	—	—	—	0927	—	—	0955
Stratford International		DLR	d	—	—	0859	—	—	—	0934	—	—	1002
Ebbsfleet International			d	—	—	0913	—	—	—	0945	—	—	1013
Gravesend	4		d	—	—	0917	—	—	—	0949	—	—	1017
Strood	4		d	—	—	0927	—	—	—	0959	—	—	1027
Rochester	4		a	—	0920	0930	—	0936	0950	1002	—	1020	1030
Rochester	4		d	—	0921	0931	—	0937	0951	1002	—	1021	1031
Chatham	4		d	—	0924	0934	—	0940	0954	1005	—	1024	1034
Gillingham (Kent)	4		a	—	0928	0938	—	0944	0958	1009	—	1028	1038
Gillingham (Kent)	4		d	—	0929	0939	—	0945	0959	1010	—	1029	1039
Rainham (Kent)			d	—	0934	0944	—	0950	1004	1014	—	1034	1044
Newington			d	—	—	—	—	—	1008	—	—	—	—
Sittingbourne	4		a	—	0941	0951	—	0958	1012	1021	—	1041	1051
Sittingbourne	4		d	0925	0942	0951	0955	0959	1013	1022	1025	1042	1051
Kemsley			d	0931	—	—	1001	—	—	—	1031	—	—
Swale			d	0934	—	—	1004	—	—	—	1034	—	—
Queenborough			d	0939	—	—	1009	—	—	—	1039	—	—
Sheerness-on-Sea			a	0944	—	—	1014	—	—	—	1044	—	—
Teynham			d	—	—	—	—	—	1017	—	—	—	—
Faversham	2		a	—	0950	1000	—	1007	1023	1030	—	1050	1100
Faversham	2		d	—	0951	—	—	1008	1024	1030	—	1051	—
Selling			d	—	—	—	—	—	1029	—	—	—	—
Canterbury East	4		d	—	—	—	—	1020	1038	—	—	—	—
Bekesbourne			d	—	—	—	—	—	1043	—	—	—	—
Adisham			d	—	—	—	—	—	1047	—	—	—	—
Aylesham			d	—	—	—	—	—	1050	—	—	—	—
Snowdown			d	—	—	—	—	—	1052	—	—	—	—
Shepherds Well			d	—	—	—	—	—	1056	—	—	—	—
Kearsney			d	—	—	—	—	—	1101	—	—	—	—
Dover Priory			a	—	—	—	—	1037	1106	—	—	—	—
Whitstable			d	—	0959	—	—	—	—	1039	—	1059	—
Chestfield & Swalecliffe			d	—	1002	—	—	—	—	—	—	1102	—
Herne Bay			d	—	1006	—	—	—	—	1044	—	1106	—
Birchington-on-Sea			d	—	1015	—	—	—	—	1053	—	1115	—
Westgate-on-Sea			d	—	1019	—	—	—	—	—	—	1119	—
Margate	4		d	—	1023	—	—	—	—	1059	—	1123	—
Broadstairs			d	—	1029	—	—	—	—	1105	—	1129	—
Dumpton Park			d	—	1032	—	—	—	—	—	—	1132	—
Ramsgate	4		a	—	1035	—	—	—	—	1111	—	1135	—

Times shown in light type are connections.
For guide to notes & symbols see page 2

A To St Pancras International

					I	I	H		I	H		I	I
							A						
London Victoria	10		d	—	0934	1007	—	—	1037	—	—	1034	1107
London Blackfriars	4		d	—	—	—	—	—	—	—	—	—	—
Elephant & Castle			d	—	—	—	—	—	—	—	—	—	—
Denmark Hill	4		d	—	0944	—	—	—	—	—	—	1044	—
Bromley South	4		d	—	0958	1023	—	—	1053	—	—	1058	1123
St Mary Cray			d	—	1004	—	—	—	—	—	—	1104	—
Swanley	4		d	—	1008	—	—	—	—	—	—	1108	—
Farningham Road			d	—	1013	—	—	—	—	—	—	1113	—
Longfield			d	—	1018	1037	—	—	1107	—	—	1118	1137
Meopham			d	—	1022	1041	—	—	1111	—	—	1122	1141
Sole Street			d	—	1025	—	—	—	—	—	—	1125	—
London Cannon Street			d	—	—	—	—	—	—	—	—	—	—
St Pancras International	15		d	—	—	—	1022	—	1052	—	—	—	—
Stratford International		DLR	d	—	—	—	1032	—	1059	—	—	—	—
Ebbsfleet International			d	—	—	—	1043	—	1113	—	—	—	—
Gravesend	4		d	—	—	—	1047	—	1117	—	—	—	—
Strood	4		d	—	—	—	1057	—	1127	—	—	—	—
Rochester	4		a	—	1036	1050	1100	—	1120	1130	—	1136	1150
Rochester	4		d	—	1037	1051	1101	—	1121	1131	—	1137	1151
Chatham	4		d	—	1040	1054	1104	—	1124	1134	—	1140	1154
Gillingham (Kent)	4		a	—	1044	1058	1108	—	1128	1138	—	1144	1158
Gillingham (Kent)	4		d	—	1045	1059	1109	—	1129	1139	—	1145	1159
Rainham (Kent)			d	—	1050	1104	1114	—	1134	1144	—	1150	1204
Newington			d	—	—	1108	—	—	—	—	—	—	1208
Sittingbourne	4		a	—	1058	1112	1121	—	1141	1151	—	1158	1212
Sittingbourne	4		d	1055	1059	1113	1121	1125	1142	1151	1155	1159	1213
Kemsley			d	1101	—	—	—	1131	—	—	—	1201	—
Swale			d	1104	—	—	—	1134	—	—	—	1204	—
Queenborough			d	1109	—	—	—	1139	—	—	—	1209	—
Sheerness-on-Sea			a	1114	—	—	—	1144	—	—	—	1214	—
Teynham			d	—	—	1117	—	—	—	—	—	—	1217
Faversham	2		a	—	1107	1123	1129	—	1150	1200	—	1207	1223
Faversham	2		d	—	1108	1124	1130	—	1151	—	—	1208	1224
Selling			d	—	—	1129	—	—	—	—	—	—	1229
Canterbury East	4		d	—	1120	1138	—	—	—	—	—	1220	1238
Bekesbourne			d	—	—	1143	—	—	—	—	—	—	1243
Adisham			d	—	—	1147	—	—	—	—	—	—	1247
Aylesham			d	—	—	1150	—	—	—	—	—	—	1250
Snowdown			d	—	—	1152	—	—	—	—	—	—	1252
Shepherds Well			d	—	—	1156	—	—	—	—	—	—	1256
Kearsney			d	—	—	1201	—	—	—	—	—	—	1301
Dover Priory			a	—	1137	1206	—	—	—	—	—	1237	1306
Whitstable			d	—	—	—	1139	—	1159	—	—	—	—
Chestfield & Swalecliffe			d	—	—	—	—	—	1202	—	—	—	—
Herne Bay			d	—	—	—	1144	—	1206	—	—	—	—
Birchington-on-Sea			d	—	—	—	1153	—	1215	—	—	—	—
Westgate-on-Sea			d	—	—	—	—	—	1219	—	—	—	—
Margate	4		d	—	—	—	1159	—	1223	—	—	—	—
Broadstairs			d	—	—	—	1205	—	1229	—	—	—	—
Dumpton Park			d	—	—	—	—	—	1232	—	—	—	—
Ramsgate	4		a	—	—	—	1211	—	1235	—	—	—	—

Times shown in light type are connections.
For guide to notes & symbols see page 2

A To St Pancras International

			A		I	H		I	I	A		I	
London Victoria	10		d	—	—	1137	—	—	1134	1207	—	—	1237
London Blackfriars	1		d	—	—	—	—	—	—	—	—	—	—
Elephant & Castle			d	—	—	—	—	—	—	—	—	—	—
Denmark Hill	1		d	—	—	—	—	—	1144	—	—	—	—
Bromley South	1		d	—	—	1153	—	—	1158	1223	—	—	1253
St Mary Cray			d	—	—	—	—	—	1204	—	—	—	—
Swanley	1		d	—	—	—	—	—	1208	—	—	—	—
Farningham Road			d	—	—	—	—	—	1213	—	—	—	—
Longfield			d	—	—	1207	—	—	1218	1237	—	—	1307
Meopham			d	—	—	1211	—	—	1222	1241	—	—	1311
Sole Street			d	—	—	—	—	—	1225	—	—	—	—
London Cannon Street			d	—	—	—	—	—	—	—	—	—	—
St Pancras International	15		d	1125	—	—	1155	—	—	—	1227	—	—
Stratford International		DLR	d	1132	—	—	1202	—	—	—	1234	—	—
Ebbsfleet International			d	1143	—	—	1213	—	—	—	1245	—	—
Gravesend	1		d	1147	—	—	1217	—	—	—	1249	—	—
Strood	1		d	1157	—	—	1227	—	—	—	1259	—	—
Rochester	1		a	1200	—	1220	1230	—	1236	1250	1302	—	1320
Rochester	1		d	1201	—	1221	1231	—	1237	1251	1302	—	1321
Chatham	1		d	1204	—	1224	1234	—	1240	1254	1305	—	1324
Gillingham (Kent)	1		a	1208	—	1228	1238	—	1244	1258	1309	—	1328
Gillingham (Kent)	1		d	1209	—	1229	1239	—	1245	1259	1310	—	1329
Rainham (Kent)			d	1214	—	1234	1244	—	1250	1304	1314	—	1334
Newington			d	—	—	—	—	—	—	1308	—	—	—
Sittingbourne	1		a	1221	—	1241	1251	—	1258	1312	1321	—	1341
Sittingbourne	1		d	1221	1225	1242	1251	1255	1259	1313	1322	1325	1342
Kemsley			d	—	1231	—	—	1301	—	—	—	1331	—
Swale			d	—	1234	—	—	1304	—	—	—	1334	—
Queenborough			d	—	1239	—	—	1309	—	—	—	1339	—
Sheerness-on-Sea			a	—	1244	—	—	1314	—	—	—	1344	—
Teynham			d	—	—	—	—	—	—	1317	—	—	—
Faversham	2		a	1229	—	1250	1300	—	1307	1323	1330	—	1350
Faversham	2		d	1230	—	1251	—	—	1308	1324	1330	—	1351
Selling			d	—	—	—	—	—	—	1329	—	—	—
Canterbury East	1		d	—	—	—	—	—	1320	1338	—	—	—
Bekesbourne			d	—	—	—	—	—	—	1343	—	—	—
Adisham			d	—	—	—	—	—	—	1347	—	—	—
Aylesham			d	—	—	—	—	—	—	1350	—	—	—
Snowdown			d	—	—	—	—	—	—	1352	—	—	—
Shepherds Well			d	—	—	—	—	—	—	1356	—	—	—
Kearsney			d	—	—	—	—	—	—	1401	—	—	—
Dover Priory			a	—	—	—	—	—	1337	1406	—	—	—
Whitstable			d	1239	—	1259	—	—	—	—	1339	—	1359
Chestfield & Swalecliffe			d	—	—	1302	—	—	—	—	—	—	1402
Herne Bay			d	1244	—	1306	—	—	—	—	1344	—	1406
Birchington-on-Sea			d	1253	—	1315	—	—	—	—	1353	—	1415
Westgate-on-Sea			d	—	—	1319	—	—	—	—	—	—	1419
Margate	1		d	1259	—	1323	—	—	—	—	1359	—	1423
Broadstairs			d	1305	—	1329	—	—	—	—	1405	—	1429
Dumpton Park			d	—	—	1332	—	—	—	—	—	—	1432
Ramsgate	1		a	1311	—	1335	—	—	—	—	1411	—	1435

Times shown in light type are connections.
For guide to notes & symbols see page 2

A To St Pancras International

			H		I	I	H	A		I	H	I	
London Victoria	10	⊖	d	—	—	1234	1307	—	—	1337	—	—	1334
London Blackfriars	4	⊖	d	—	—	—	—	—	—	—	—	—	—
Elephant & Castle		⊖	d	—	—	—	—	—	—	—	—	—	—
Denmark Hill	4		d	—	—	1244	—	—	—	—	—	—	1344
Bromley South	4		d	—	—	1258	1323	—	—	1353	—	—	1358
St Mary Cray			d	—	—	1304	—	—	—	—	—	—	1404
Swanley	4		d	—	—	1308	—	—	—	—	—	—	1408
Farningham Road			d	—	—	1313	—	—	—	—	—	—	1413
Longfield			d	—	—	1318	1337	—	—	1407	—	—	1418
Meopham			d	—	—	1322	1341	—	—	1411	—	—	1422
Sole Street			d	—	—	1325	—	—	—	—	—	—	1425
London Cannon Street		⊖	d	—	—	—	—	—	—	—	—	—	—
St Pancras International	15	⊖	d	1252	—	—	—	1325	—	—	1355	—	—
Stratford International		DLR	d	1259	—	—	—	1332	—	—	1402	—	—
Ebbsfleet International		⊖	d	1313	—	—	—	1343	—	—	1413	—	—
Gravesend	4	⊖	d	1317	—	—	—	1347	—	—	1417	—	—
Strood	4	⊖	d	1327	—	—	—	1357	—	—	1427	—	—
Rochester	4	⊖	a	1330	—	1336	1350	1400	—	1420	1430	—	1436
Rochester	4	⊖	d	1331	—	1337	1351	1401	—	1421	1431	—	1437
Chatham	4	⊖	d	1334	—	1340	1354	1404	—	1424	1434	—	1440
Gillingham (Kent)	4	⊖	a	1338	—	1344	1358	1408	—	1428	1438	—	1444
Gillingham (Kent)	4	⊖	d	1339	—	1345	1359	1409	—	1429	1439	—	1445
Rainham (Kent)		⊖	d	1344	—	1350	1404	1414	—	1434	1444	—	1450
Newington			d	—	—	—	1408	—	—	—	—	—	—
Sittingbourne	4		a	1351	—	1358	1412	1421	—	1441	1451	—	1458
Sittingbourne	4		d	1351	1355	1359	1413	1421	1425	1442	1451	1455	1459
Kemsley			d	—	1401	—	—	—	1431	—	—	—	1501
Swale			d	—	1404	—	—	—	1434	—	—	—	1504
Queenborough			d	—	1409	—	—	—	1439	—	—	—	1509
Sheerness-on-Sea			a	—	1414	—	—	—	1444	—	—	—	1514
Teynham			d	—	—	—	1417	—	—	—	—	—	—
Faversham	2		a	1400	—	1407	1423	1429	—	1450	1500	—	1507
Faversham	2		d	—	—	1408	1424	1430	—	1451	—	—	1508
Selling			d	—	—	—	1429	—	—	—	—	—	—
Canterbury East	4	⊖	d	—	—	1420	1438	—	—	—	—	—	1520
Bekesbourne			d	—	—	—	1443	—	—	—	—	—	—
Adisham			d	—	—	—	1447	—	—	—	—	—	—
Aylesham			d	—	—	—	1450	—	—	—	—	—	—
Snowdown			d	—	—	—	1452	—	—	—	—	—	—
Shepherds Well			d	—	—	—	1456	—	—	—	—	—	—
Kearsney			d	—	—	—	1501	—	—	—	—	—	—
Dover Priory		⊖	a	—	—	1437	1506	—	—	—	—	—	1537
Whitstable		⊖	d	—	—	—	—	1439	—	1459	—	—	—
Chestfield & Swalecliffe			d	—	—	—	—	—	—	1502	—	—	—
Herne Bay		⊖	d	—	—	—	—	1444	—	1506	—	—	—
Birchington-on-Sea			d	—	—	—	—	1453	—	1515	—	—	—
Westgate-on-Sea			d	—	—	—	—	—	—	1519	—	—	—
Margate	4	⊖	d	—	—	—	—	1459	—	1523	—	—	—
Broadstairs		⊖	d	—	—	—	—	1505	—	1529	—	—	—
Dumpton Park			d	—	—	—	—	—	—	1532	—	—	—
Ramsgate	4	⊖	a	—	—	—	—	1511	—	1535	—	—	—

Times shown in light type are connections.
For guide to notes & symbols see page 2

A To St Pancras International

			I	H	A		I	H	I		I	H	A	
London Victoria	10		d	1407	—	—	1437	—	—	1434	1507	—	—	—
London Blackfriars	1		d	—	—	—	—	—	—	—	—	—	—	—
Elephant & Castle			d	—	—	—	—	—	—	—	—	—	—	—
Denmark Hill	1		d	—	—	—	—	—	—	1444	—	—	—	—
Bromley South	1		d	1423	—	—	1453	—	—	1458	1523	—	—	—
St Mary Cray			d	—	—	—	—	—	—	1504	—	—	—	—
Swanley	1		d	—	—	—	—	—	—	1508	—	—	—	—
Farningham Road			d	—	—	—	—	—	—	1513	—	—	—	—
Longfield			d	1437	—	—	1507	—	—	1518	1537	—	—	—
Meopham			d	1441	—	—	1511	—	—	1522	1541	—	—	—
Sole Street			d	—	—	—	—	—	—	1525	—	—	—	—
London Cannon Street			d	—	—	—	—	—	—	—	—	—	—	—
St Pancras International	15		d	—	1425	—	—	1455	—	—	—	—	1525	—
Stratford International		DLR	d	—	1432	—	—	1502	—	—	—	—	1532	—
Ebbsfleet International			d	—	1443	—	—	1513	—	—	—	—	1543	—
Gravesend	1		d	—	1447	—	—	1517	—	—	—	—	1547	—
Strood	1		d	—	1457	—	—	1527	—	—	—	—	1557	—
Rochester	1		a	1450	1500	—	1520	1530	—	1536	1550	1600	—	—
Rochester	1		d	1451	1501	—	1521	1531	—	1537	1551	1601	—	—
Chatham	1		d	1454	1504	—	1524	1534	—	1540	1554	1604	—	—
Gillingham (Kent)	1		a	1458	1508	—	1528	1538	—	1544	1558	1608	—	—
Gillingham (Kent)	1		d	1459	1509	—	1529	1539	—	1545	1559	1609	—	—
Rainham (Kent)			d	1504	1514	—	1534	1544	—	1550	1604	1614	—	—
Newington			d	1508	—	—	—	—	—	—	1608	—	—	—
Sittingbourne	1		a	1512	1521	—	1541	1551	—	1558	1612	1621	—	—
Sittingbourne	1		d	1513	1521	1525	1542	1551	1555	1559	1613	1621	1625	—
Kemsley			d	—	—	1531	—	—	1601	—	—	—	1631	—
Swale			d	—	—	1534	—	—	1604	—	—	—	1634	—
Queenborough			d	—	—	1539	—	—	1609	—	—	—	1639	—
Sheerness-on-Sea			a	—	—	1544	—	—	1614	—	—	—	1644	—
Teynham			d	1517	—	—	—	—	—	—	1617	—	—	—
Faversham	2		a	1523	1529	—	1550	1600	—	1607	1623	1629	—	—
Faversham	2		d	1524	1530	—	1551	—	—	1608	1624	1630	—	—
Selling			d	1529	—	—	—	—	—	—	1629	—	—	—
Canterbury East	1		d	1538	—	—	—	—	—	1620	1638	—	—	—
Bekesbourne			d	1543	—	—	—	—	—	—	1643	—	—	—
Adisham			d	1547	—	—	—	—	—	—	1647	—	—	—
Aylesham			d	1550	—	—	—	—	—	—	1650	—	—	—
Snowdown			d	1552	—	—	—	—	—	—	1652	—	—	—
Shepherds Well			d	1556	—	—	—	—	—	—	1656	—	—	—
Kearsney			d	1601	—	—	—	—	—	—	1701	—	—	—
Dover Priory			a	1606	—	—	—	—	—	1637	1706	—	—	—
Whitstable			d	—	—	1539	—	1559	—	—	—	—	1639	—
Chestfield & Swalecliffe			d	—	—	—	1602	—	—	—	—	—	—	—
Herne Bay			d	—	—	1544	—	1606	—	—	—	—	1644	—
Birchington-on-Sea			d	—	—	1553	—	1615	—	—	—	—	1653	—
Westgate-on-Sea			d	—	—	—	1619	—	—	—	—	—	—	—
Margate	1		d	—	—	1559	—	1623	—	—	—	—	1659	—
Broadstairs			d	—	—	1605	—	1629	—	—	—	—	1705	—
Dumpton Park			d	—	—	—	1632	—	—	—	—	—	—	—
Ramsgate	1		a	—	—	1611	—	1635	—	—	—	—	1711	—

Times shown in light type are connections.
For guide to notes & symbols see page 2

A To St Pancras International

			I	H		I	I	H	A	I	H	
London Victoria	10		d	1537	—	—	1534	1607	—	—	1637	—
London Blackfriars	1		d	—	—	—	—	—	—	—	—	—
Elephant & Castle			d	—	—	—	—	—	—	—	—	—
Denmark Hill	1		d	—	—	—	1544	—	—	—	—	—
Bromley South	1		d	1553	—	—	1558	1623	—	—	1653	—
St Mary Cray			d	—	—	—	1604	—	—	—	—	—
Swanley	1		d	—	—	—	1608	—	—	—	—	—
Farningham Road			d	—	—	—	1613	—	—	—	—	—
Longfield			d	1607	—	—	1618	1637	—	—	1707	—
Meopham			d	1611	—	—	1622	1641	—	—	1711	—
Sole Street			d	—	—	—	1625	—	—	—	—	—
London Cannon Street			d	—	—	—	—	—	—	—	—	—
St Pancras International	15		d	—	1555	—	—	—	1625	—	—	1655
Stratford International		DLR	d	—	1602	—	—	—	1632	—	—	1702
Ebbsfleet International			d	—	1613	—	—	—	1643	—	—	1713
Gravesend	1		d	—	1617	—	—	—	1647	—	—	1717
Strood	1		d	—	1627	—	—	—	1657	—	—	1727
Rochester	1		a	1620	1630	—	1636	1650	1700	—	1720	1730
Rochester	1		d	1621	1631	—	1637	1651	1701	—	1721	1731
Chatham	1		d	1624	1634	—	1640	1654	1704	—	1724	1734
Gillingham (Kent)	1		a	1628	1638	—	1644	1658	1708	—	1728	1738
Gillingham (Kent)	1		d	1629	1639	—	1645	1659	1709	—	1729	1739
Rainham (Kent)			d	1634	1644	—	1650	1704	1714	—	1734	1744
Newington			d	—	—	—	—	1708	—	—	—	—
Sittingbourne	1		a	1641	1651	—	1658	1712	1721	—	1741	1751
Sittingbourne	1		d	1642	1651	1655	1659	1713	1721	1725	1742	1751
Kemsley			d	—	—	1701	—	—	—	1731	—	1801
Swale			d	—	—	1704	—	—	—	1734	—	1804
Queenborough			d	—	—	1709	—	—	—	1739	—	1809
Sheerness-on-Sea			a	—	—	1714	—	—	—	1744	—	1814
Teynham			d	—	—	—	—	1717	—	—	—	—
Faversham	2		a	1650	1700	—	1707	1723	1729	—	1750	1800
Faversham	2		d	1651	—	—	1708	1724	1730	—	1751	—
Selling			d	—	—	—	—	1729	—	—	—	—
Canterbury East	1		d	—	—	—	1720	1738	—	—	—	—
Bekesbourne			d	—	—	—	—	1743	—	—	—	—
Adisham			d	—	—	—	—	1747	—	—	—	—
Aylesham			d	—	—	—	—	1750	—	—	—	—
Snowdown			d	—	—	—	—	1752	—	—	—	—
Shepherds Well			d	—	—	—	—	1756	—	—	—	—
Kearsney			d	—	—	—	—	1801	—	—	—	—
Dover Priory			a	—	—	—	1737	1806	—	—	—	—
Whitstable			d	1659	—	—	—	—	1739	—	1759	—
Chestfield & Swalecliffe			d	1702	—	—	—	—	—	—	1802	—
Herne Bay			d	1706	—	—	—	—	1744	—	1806	—
Birchington-on-Sea			d	1715	—	—	—	—	1753	—	1815	—
Westgate-on-Sea			d	1719	—	—	—	—	—	—	1819	—
Margate	1		d	1723	—	—	—	—	1759	—	1823	—
Broadstairs			d	1729	—	—	—	—	1805	—	1829	—
Dumpton Park			d	1732	—	—	—	—	—	—	1832	—
Ramsgate	1		a	1735	—	—	—	—	1811	—	1835	—

Times shown in light type are connections.
For guide to notes & symbols see page 2

A To St Pancras International

			I	I	H	I	H	I	I	H			
			A							A			
London Victoria	10		d	1634	1707	—	—	1737	—	—	1734	1807	—
London Blackfriars	1		d	—	—	—	—	—	—	—	—	—	—
Elephant & Castle			d	—	—	—	—	—	—	—	—	—	—
Denmark Hill	1		d	1644	—	—	—	—	—	—	1744	—	—
Bromley South	1		d	1658	1723	—	—	1753	—	—	1758	1823	—
St Mary Cray			d	1704	—	—	—	—	—	—	1804	—	—
Swanley	1		d	1708	—	—	—	—	—	—	1808	—	—
Farningham Road			d	1713	—	—	—	—	—	—	1813	—	—
Longfield			d	1718	1737	—	—	1807	—	—	1818	1837	—
Meopham			d	1722	1741	—	—	1811	—	—	1822	1841	—
Sole Street			d	1725	—	—	—	—	—	—	1825	—	—
London Cannon Street			d	—	—	—	—	—	—	—	—	—	—
St Pancras International	15		d	—	—	1725	—	1755	—	—	—	—	1825
Stratford International			d	—	—	1732	—	1802	—	—	—	—	1832
Ebbsfleet International			d	—	—	1743	—	1813	—	—	—	—	1843
Gravesend	1		d	—	—	1747	—	1817	—	—	—	—	1847
Strood	1		d	—	—	1757	—	1827	—	—	—	—	1857
Rochester	1		a	1736	1750	1800	—	1820	1830	—	1836	1850	1900
Rochester	1		d	1737	1751	1801	—	1821	1831	—	1837	1851	1901
Chatham	1		d	1740	1754	1804	—	1824	1834	—	1840	1854	1904
Gillingham (Kent)	1		a	1744	1758	1808	—	1828	1838	—	1844	1858	1908
Gillingham (Kent)	1		d	1745	1759	1809	—	1829	1839	—	1845	1859	1909
Rainham (Kent)			d	1750	1804	1814	—	1834	1844	—	1850	1904	1914
Newington			d	—	1808	—	—	—	—	—	—	1908	—
Sittingbourne	1		a	1758	1812	1821	—	1841	1851	—	1858	1912	1921
Sittingbourne	1		d	1759	1813	1821	1825	1842	1851	1855	1859	1913	1921
Kemsley			d	—	—	1831	—	—	—	1901	—	—	—
Swale			d	—	—	1834	—	—	—	1904	—	—	—
Queenborough			d	—	—	1839	—	—	—	1909	—	—	—
Sheerness-on-Sea			a	—	—	1844	—	—	—	1914	—	—	—
Teynham			d	—	1817	—	—	—	—	—	—	1917	—
Faversham	2		a	1807	1823	1829	—	1850	1900	—	1907	1923	1929
Faversham	2		d	1808	1824	1830	—	1851	—	—	1908	1924	1930
Selling			d	—	1829	—	—	—	—	—	—	1929	—
Canterbury East	1		d	1820	1838	—	—	—	—	—	1920	1938	—
Bekesbourne			d	—	1843	—	—	—	—	—	—	1943	—
Adisham			d	—	1847	—	—	—	—	—	—	1947	—
Aylesham			d	—	1850	—	—	—	—	—	—	1950	—
Snowdown			d	—	1852	—	—	—	—	—	—	1952	—
Shepherds Well			d	—	1856	—	—	—	—	—	—	1956	—
Kearsney			d	—	1901	—	—	—	—	—	—	2001	—
Dover Priory			a	1837	1906	—	—	—	—	—	1937	2006	—
Whitstable			d	—	—	1839	—	1859	—	—	—	—	1939
Chestfield & Swalecliffe			d	—	—	—	—	1902	—	—	—	—	—
Herne Bay			d	—	—	1844	—	1906	—	—	—	—	1944
Birchington-on-Sea			d	—	—	1853	—	1915	—	—	—	—	1953
Westgate-on-Sea			d	—	—	—	—	1919	—	—	—	—	—
Margate	1		d	—	—	1859	—	1923	—	—	—	—	1959
Broadstairs			d	—	—	1905	—	1929	—	—	—	—	2005
Dumpton Park			d	—	—	—	—	1932	—	—	—	—	—
Ramsgate	1		a	—	—	1911	—	1935	—	—	—	—	2011

Times shown in light type are connections.
For guide to notes & symbols see page 2

A To St Pancras International

				I	H		I	I	H		I	H	
A													
London Victoria	10	⊖	d	—	1837	—	—	1834	1907	—	—	1937	—
London Blackfriars	4	⊖	d	—	—	—	—	—	—	—	—	—	—
Elephant & Castle		⊖	d	—	—	—	—	—	—	—	—	—	—
Denmark Hill	4		d	—	—	—	—	1844	—	—	—	—	—
Bromley South	4		d	—	1853	—	—	1858	1923	—	—	1953	—
St Mary Cray			d	—	—	—	—	1904	—	—	—	—	—
Swanley	4		d	—	—	—	—	1908	—	—	—	—	—
Farningham Road			d	—	—	—	—	1913	—	—	—	—	—
Longfield			d	—	1907	—	—	1918	1937	—	—	2007	—
Meopham			d	—	1911	—	—	1922	1941	—	—	2011	—
Sole Street			d	—	—	—	—	1925	—	—	—	—	—
London Cannon Street		⊖	d	—	—	—	—	—	—	—	—	—	—
St Pancras International	15	⊖	d	—	—	1855	—	—	—	1925	—	—	1955
Stratford International		DLR	d	—	—	1902	—	—	—	1932	—	—	2002
Ebbsfleet International		⊖	d	—	—	1913	—	—	—	1943	—	—	2013
Gravesend	4	⊖	d	—	—	1917	—	—	—	1947	—	—	2017
Strood	4	⊖	d	—	—	1927	—	—	—	1957	—	—	2027
Rochester	4	⊖	a	—	1920	1930	—	1936	1950	2000	—	2020	2030
Rochester	4	⊖	d	—	1921	1931	—	1937	1951	2001	—	2021	2031
Chatham	4	⊖	d	—	1924	1934	—	1940	1954	2004	—	2024	2034
Gillingham (Kent)	4	⊖	a	—	1928	1938	—	1944	1958	2008	—	2028	2038
Gillingham (Kent)	4	⊖	d	—	1929	1939	—	1945	1959	2009	—	2029	2039
Rainham (Kent)		⊖	d	—	1934	1944	—	1950	2004	2014	—	2034	2044
Newington			d	—	—	—	—	—	2008	—	—	—	—
Sittingbourne	4		a	—	1941	1951	—	1958	2012	2021	—	2041	2051
Sittingbourne	4		d	1925	1942	1951	1955	1959	2013	2021	2025	2042	2051
Kemsley			d	1931	—	—	2001	—	—	—	2031	—	—
Swale			d	1934	—	—	2004	—	—	—	2034	—	—
Queenborough			d	1939	—	—	2009	—	—	—	2039	—	—
Sheerness-on-Sea			a	1944	—	—	2014	—	—	—	2044	—	—
Teynham			d	—	—	—	—	—	2017	—	—	—	—
Faversham	2		a	—	1950	2000	—	2007	2023	2029	—	2050	2100
Faversham	2		d	—	1951	—	—	2008	2024	2030	—	2051	—
Selling			d	—	—	—	—	—	2029	—	—	—	—
Canterbury East	4	⊖	d	—	—	—	—	2020	2038	—	—	—	—
Bekesbourne			d	—	—	—	—	—	2043	—	—	—	—
Adisham			d	—	—	—	—	—	2047	—	—	—	—
Aylesham			d	—	—	—	—	—	2050	—	—	—	—
Snowdown			d	—	—	—	—	—	2052	—	—	—	—
Shepherds Well			d	—	—	—	—	—	2056	—	—	—	—
Kearsney			d	—	—	—	—	—	2101	—	—	—	—
Dover Priory		⊖	a	—	—	—	—	2037	2106	—	—	—	—
Whitstable		⊖	d	—	1959	—	—	—	—	2039	—	2059	—
Chestfield & Swalecliffe			d	—	2002	—	—	—	—	—	—	2102	—
Herne Bay		⊖	d	—	2006	—	—	—	—	2044	—	2106	—
Birchington-on-Sea			d	—	2015	—	—	—	—	2053	—	2115	—
Westgate-on-Sea			d	—	2019	—	—	—	—	—	—	2119	—
Margate	4	⊖	d	—	2023	—	—	—	—	2059	—	2123	—
Broadstairs		⊖	d	—	2029	—	—	—	—	2105	—	2129	—
Dumpton Park			d	—	2032	—	—	—	—	—	—	2132	—
Ramsgate	4	⊖	a	—	2035	—	—	—	—	2111	—	2135	—

Times shown in light type are connections.
For guide to notes & symbols see page 2

A To St Pancras International

				I	I	H		I	H		I	I	
						A							
London Victoria	10		d	—	1934	2007	—	—	2037	—	—	2034	2107
London Blackfriars	1		d	—	—	—	—	—	—	—	—	—	—
Elephant & Castle			d	—	—	—	—	—	—	—	—	—	—
Denmark Hill	1		d	—	1944	—	—	—	—	—	—	2044	—
Bromley South	1		d	—	1958	2023	—	—	2053	—	—	2058	2123
St Mary Cray			d	—	2004	—	—	—	—	—	—	2104	—
Swanley	1		d	—	2008	—	—	—	—	—	—	2108	—
Farningham Road			d	—	2013	—	—	—	—	—	—	2113	—
Longfield			d	—	2018	2037	—	—	2107	—	—	2118	2137
Meopham			d	—	2022	2041	—	—	2111	—	—	2122	2141
Sole Street			d	—	2025	—	—	—	—	—	—	2125	—
London Cannon Street			d	—	—	—	—	—	—	—	—	—	—
St Pancras International	15		d	—	—	—	2025	—	—	2055	—	—	—
Stratford International			d	—	—	—	2032	—	—	2102	—	—	—
Ebbsfleet International			d	—	—	—	2043	—	—	2113	—	—	—
Gravesend	1		d	—	—	—	2047	—	—	2117	—	—	—
Strood	1		d	—	—	—	2057	—	—	2127	—	—	—
Rochester	1		a	—	2036	2050	2100	—	2120	2130	—	2136	2150
Rochester	1		d	—	2037	2051	2101	—	2121	2131	—	2137	2151
Chatham	1		d	—	2040	2054	2104	—	2124	2134	—	2140	2154
Gillingham (Kent)	1		a	—	2044	2058	2108	—	2128	2138	—	2144	2158
Gillingham (Kent)	1		d	—	2045	2059	2109	—	2129	2139	—	2145	2159
Rainham (Kent)			d	—	2050	2104	2114	—	2134	2144	—	2150	2204
Newington			d	—	—	2108	—	—	—	—	—	—	2208
Sittingbourne	1		a	—	2058	2112	2121	—	2141	2151	—	2158	2212
Sittingbourne	1		d	2055	2059	2113	2121	2125	2142	2151	2155	2159	2213
Kemsley			d	2101	—	—	—	2131	—	—	2201	—	—
Swale			d	2104	—	—	—	2134	—	—	2204	—	—
Queenborough			d	2109	—	—	—	2139	—	—	2209	—	—
Sheerness-on-Sea			a	2114	—	—	—	2144	—	—	2214	—	—
Teynham			d	—	—	2117	—	—	—	—	—	—	2217
Faversham	2		a	—	2107	2123	2129	—	2150	2200	—	2207	2223
Faversham	2		d	—	2108	2124	2130	—	2151	—	—	2208	2224
Selling			d	—	—	2129	—	—	—	—	—	—	2229
Canterbury East	1		d	—	2120	2138	—	—	—	—	—	2220a	2238
Bekesbourne			d	—	—	2143	—	—	—	—	—	—	2243
Adisham			d	—	—	2147	—	—	—	—	—	—	2247
Aylesham			d	—	—	2150	—	—	—	—	—	—	2250
Snowdown			d	—	—	2152	—	—	—	—	—	—	2252
Shepherds Well			d	—	—	2156	—	—	—	—	—	—	2256
Kearsney			d	—	—	2201	—	—	—	—	—	—	2301
Dover Priory			a	—	2137	2208	—	—	—	—	—	—	2306
Whitstable			d	—	—	—	2139	—	2159	—	—	—	—
Chestfield & Swalecliffe			d	—	—	—	—	—	2202	—	—	—	—
Herne Bay			d	—	—	—	2144	—	2206	—	—	—	—
Birchington-on-Sea			d	—	—	—	2153	—	2215	—	—	—	—
Westgate-on-Sea			d	—	—	—	—	—	2219	—	—	—	—
Margate	1		d	—	—	—	2159	—	2223	—	—	—	—
Broadstairs			d	—	—	—	2205	—	2229	—	—	—	—
Dumpton Park			d	—	—	—	—	—	2232	—	—	—	—
Ramsgate	1		a	—	—	—	2211	—	2235	—	—	—	—

Times shown in light type are connections.
For guide to notes & symbols see page 2

A To St Pancras International

			H		I	H	I	I	H		I	I		
London Victoria	10	⊖	d	—	—	2137	—	2134	2207	—	—	—	2237	
London Blackfriars	4	⊖	d	—	—	—	—	—	—	—	—	—	—	
Elephant & Castle		⊖	d	—	—	—	—	—	—	—	—	—	—	
Denmark Hill	4		d	—	—	—	—	2144	—	—	—	—	—	
Bromley South	4		d	—	—	2153	—	2158	2223	—	—	—	2253	
St Mary Cray			d	—	—	—	—	2204	—	—	—	—	—	
Swanley	4		d	—	—	—	—	2208	—	—	—	—	—	
Farningham Road			d	—	—	—	—	2213	—	—	—	—	—	
Longfield			d	—	—	2207	—	2218	2237	—	—	—	2307	
Meopham			d	—	—	2211	—	2222	2241	—	—	—	2311	
Sole Street			d	—	—	—	—	2225	—	—	—	—	—	
London Cannon Street		⊖	d	—	—	—	—	—	—	—	—	—	—	
St Pancras International	15	⊖	d	2125	—	—	2155	—	—	2225	—	—	—	
Stratford International		DLR	d	2132	—	—	2202	—	—	2232	—	—	—	
Ebbsfleet International		⊖	d	2143	—	—	2213	—	—	2243	—	—	—	
Gravesend	4	⊖	d	2147	—	—	2217	—	—	2247	—	—	—	
Strood	4	⊖	d	2157	—	—	2227	—	—	2257	—	—	—	
Rochester	4	⊖	a	2200	—	2220	2230	2236	2250	2300	—	—	2320	
Rochester	4	⊖	d	2201	—	2221	2231	2237	2251	2301	—	—	2321	
Chatham	4	⊖	d	2204	—	2224	2234	2240	2254	2304	—	—	2324	
Gillingham (Kent)	4	⊖	a	2208	—	2228	2238	2244	2258	2308	—	—	2328	
Gillingham (Kent)	4	⊖	d	2209	—	2229	2239	2245	2259	2309	—	—	2329	
Rainham (Kent)		⊖	d	2214	—	2234	2244	2250	2304	2314	—	—	2334	
Newington			d	—	—	—	—	—	2308	—	—	—	—	
Sittingbourne	4		a	2221	—	2241	2251	2258	2312	2321	—	—	2341	
Sittingbourne	4		d	2221	2225	2242	2251	2259	2313	2321	2325	—	2342	
Kemsley			d	—	2231	—	—	—	—	—	2331	—	—	
Swale			d	—	2234	—	—	—	—	—	2334	—	—	
Queenborough			d	—	2239	—	—	—	—	—	2339	—	—	
Sheerness-on-Sea			a	—	2244	—	—	—	—	—	2344	—	—	
Teynham			d	—	—	—	—	—	2317	—	—	←	—	
Faversham	2		a	2229	—	2250	2300	2307	2324	2329	—	—	2350	
Faversham	2		d	2230	—	2251	—	2308	2334	2330	—	—	2334	2357
Selling			d	—	—	—	—	—	←	—	—	—	2338s	—
Canterbury East	4	⊖	d	—	—	—	—	2320a	—	—	—	—	2348	—
Bekesbourne			d	—	—	—	—	—	—	—	—	—	2352s	—
Adisham			d	—	—	—	—	—	—	—	—	—	2356s	—
Aylesham			d	—	—	—	—	—	—	—	—	—	2359s	—
Snowdown			d	—	—	—	—	—	—	—	—	—	0002s	—
Shepherds Well			d	—	—	—	—	—	—	—	—	—	0005s	—
Kearsney			d	—	—	—	—	—	—	—	—	—	0010s	—
Dover Priory		⊖	a	—	—	—	—	—	—	—	—	—	0015	—
Whitstable		⊖	d	2239	—	2259	—	—	—	2339	—	—	—	0005
Chestfield & Swalecliffe			d	—	—	2302	—	—	—	—	—	—	—	0008
Herne Bay		⊖	d	2244	—	2306	—	—	—	2344	—	—	—	0012
Birchington-on-Sea			d	2253	—	2315	—	—	—	2353	—	—	—	0021
Westgate-on-Sea			d	—	—	2319	—	—	—	—	—	—	—	0025
Margate	4	⊖	d	2259	—	2323	—	—	—	2359	—	—	—	0029
Broadstairs		⊖	d	2305	—	2329	—	—	—	0005	—	—	—	0035
Dumpton Park			d	—	—	2332	—	—	—	—	—	—	—	0038
Ramsgate	4	⊖	a	2310	—	2335	—	—	—	0010	—	—	—	0041

Times shown in light type are connections.
For guide to notes & symbols see page 2

			H	I	I	H		H	I	I		
London Victoria	10	⊖	d	—	2234	2307	—	—	—	2334	0007	0037
London Blackfriars	1	⊖	d	—	—	—	—	—	—	—	—	—
Elephant & Castle		⊖	d	—	—	—	—	—	—	—	—	—
Denmark Hill	1		d	—	2244	—	—	—	—	2344	—	—
Bromley South	1		d	—	2258	2323	—	—	—	2358	0027s	0057
St Mary Cray			d	—	2304	—	—	—	—	0004	—	0103s
Swanley	1		d	—	2308	—	—	—	—	0008	—	0107s
Farningham Road			d	—	2313	—	—	—	—	0013	—	0113s
Longfield			d	—	2318	2337	—	—	—	0018	—	0117s
Meopham			d	—	2322	2341	—	—	—	0022	—	0121s
Sole Street			d	—	2325	—	—	—	—	0025s	—	—
London Cannon Street		⊖	d	—	—	—	—	—	—	—	—	—
St Pancras International	15	⊖	d	2255	—	—	2325	—	2355	—	—	—
Stratford International		DLR	d	2302	—	—	2332	—	0002	—	—	—
Ebbsfleet International		⊖	d	2313	—	—	2343	—	0013	—	—	—
Gravesend	1	⊖	d	2317	—	—	2347	—	0017	—	—	—
Strood	1		d	2327	—	—	2357	—	0027	—	—	—
Rochester	1	⊖	a	2330	2336	2350	0001	—	0030	0036	0051	0130s
Rochester	1	⊖	d	2331	2337	2351	0001	—	0031	0037	0051	—
Chatham	1	⊖	d	2334	2340	2354	0004	—	0034	0040	0055	0134s
Gillingham (Kent)	1	⊖	a	2338	2344	2358	0008	—	0038	0045	0059	0139
Gillingham (Kent)	1	⊖	d	2339	2345	2359	0009	—	0039	—	0059	—
Rainham (Kent)		⊖	d	2344	2350	0004	0014	—	0044	—	0104	—
Newington			d	—	—	0008	—	—	—	—	0108s	—
Sittingbourne	1		a	2351	2358	0012	0021	—	0051	—	0113	—
Sittingbourne	1		d	2351	2359	0013	0021	0025	0051	—	0114	—
Kemsley			d	—	—	—	—	0031s	—	—	—	—
Swale			d	—	—	—	—	0034s	—	—	—	—
Queenborough			d	—	—	—	—	0038s	—	—	—	—
Sheerness-on-Sea			a	—	—	—	—	0044	—	—	—	—
Teynham			d	—	—	0017	—	—	—	—	0118s	—
Faversham	2		a	0001	0008	0023	0030	—	0100	—	0124	—
Faversham	2		d	—	—	0025	—	—	—	—	0125	—
Selling			d	—	—	—	—	—	—	—	—	—
Canterbury East	1	⊖	d	—	—	—	—	—	—	—	—	—
Bekesbourne			d	—	—	—	—	—	—	—	—	—
Adisham			d	—	—	—	—	—	—	—	—	—
Aylesham			d	—	—	—	—	—	—	—	—	—
Snowdown			d	—	—	—	—	—	—	—	—	—
Shepherds Well			d	—	—	—	—	—	—	—	—	—
Kearsney			d	—	—	—	—	—	—	—	—	—
Dover Priory		⊖	a	—	—	—	—	—	—	—	—	—
Whitstable		⊖	d	—	—	0033	—	—	—	—	0133s	—
Chestfield & Swalecliffe			d	—	—	0036	—	—	—	—	0137s	—
Herne Bay		⊖	d	—	—	0040	—	—	—	—	0140s	—
Birchington-on-Sea			d	—	—	0049	—	—	—	—	0149s	—
Westgate-on-Sea			d	—	—	0053	—	—	—	—	0153s	—
Margate	1	⊖	d	—	—	0057	—	—	—	—	0157s	—
Broadstairs		⊖	d	—	—	0103	—	—	—	—	0203s	—
Dumpton Park			d	—	—	0106	—	—	—	—	0206s	—
Ramsgate	1	⊖	a	—	—	0109	—	—	—	—	0213	—

Times shown in light type are connections.
For guide to notes & symbols see page 2

					f	Ⓜ	f		f	Ⓜ	
						A				A	
London Victoria	10		d	—	—	0745	—	0804	—	0845	—
London Blackfriars	4		d	—	—	—	—	—	—	—	—
Elephant & Castle			d	—	—	—	—	—	—	—	—
Denmark Hill	4		d	—	—	—	—	0814	—	—	—
Bromley South	4		d	—	—	0802	—	0827	—	0902	—
St Mary Cray			d	—	—	—	—	0833	—	—	—
Swanley	4		d	—	—	—	—	0839	—	—	—
Farningham Road			d	—	—	—	—	0844	—	—	—
Longfield			d	—	—	—	—	0848	—	—	—
Meopham			d	—	—	—	—	0852	—	—	—
Sole Street			d	—	—	—	—	0855	—	—	—
London Cannon Street			d	—	—	—	—	—	—	—	—
St Pancras International	15		d	—	—	—	0825	—	—	—	0927
Stratford International		DLR	d	—	—	—	0832	—	—	—	0934
Ebbsfleet International			d	—	—	—	0843	—	—	—	0945
Gravesend	4		d	—	—	—	0847	—	—	—	0949
Strood	4		d	—	—	—	0857	—	—	—	0959
Rochester	4		a	—	—	0825	0900	0906	—	0925	1002
Rochester	4		d	—	—	0826	0901	0907	—	0926	1002
Chatham	4		d	—	—	0829	0904	0910	—	0929	1005
Gillingham (Kent)	4		a	—	—	0833	0908	0914	—	0933	1009
Gillingham (Kent)	4		d	0815	—	0834	0909	0915	—	0934	1010
Rainham (Kent)			d	0819	—	0839	0914	0919	—	0939	1014
Newington			d	0823	—	—	—	0923	—	—	—
Sittingbourne	4		a	0828	—	0846	0921	0928	—	0946	1021
Sittingbourne	4		d	0829	0833	0846	0921	0929	0933	0946	1022
Kemsley			d	—	0838	—	—	—	0938	—	—
Swale			d	—	0841	—	—	—	0941	—	—
Queenborough			d	—	0845	—	—	—	0945	—	—
Sheerness-on-Sea			a	—	0850	—	—	—	0950	—	—
Teynham			d	0833	—	—	—	0933	—	—	—
Faversham	2		a	0839	—	0854	0929	0939	—	0954	1030
Faversham	2		d	0840	—	0858	0900	0930	0940	—	0958
Selling			d	—	—	—	0904	—	—	—	1004
Canterbury East	4		d	0852a	—	—	0914	—	0952a	—	1014
Bekesbourne			d	—	—	—	0918	—	—	—	1018
Adisham			d	—	—	—	0922	—	—	—	1022
Aylesham			d	—	—	—	0925	—	—	—	1025
Snowdown			d	—	—	—	0927	—	—	—	1027
Shepherds Well			d	—	—	—	0931	—	—	—	1031
Kearsney			d	—	—	—	0936	—	—	—	1036
Dover Priory			a	—	—	—	0941	—	—	—	1041
Whitstable			d	—	—	0906	—	0939	—	—	1006
Chestfield & Swalecliffe			d	—	—	0909	—	—	—	—	1009
Herne Bay			d	—	—	0913	—	0944	—	—	1013
Birchington-on-Sea			d	—	—	0922	—	0953	—	—	1022
Westgate-on-Sea			d	—	—	0926	—	—	—	—	1026
Margate	4		d	—	—	0930	—	0959	—	—	1030
Broadstairs			d	—	—	0936	—	1005	—	—	1036
Dumpton Park			d	—	—	0939	—	—	—	—	1039
Ramsgate	4		a	—	—	0942	—	1011	—	—	1042

Times shown in light type are connections.
For guide to notes & symbols see page 2

A To St Pancras International

			1		1	Ⓜ	1		1	Ⓜ	
						A				A	
London Victoria	10	⊖	d	0904	—	0945	—	1004	—	1045	—
London Blackfriars	1	⊖	d	—	—	—	—	—	—	—	—
Elephant & Castle		⊖	d	—	—	—	—	—	—	—	—
Denmark Hill	1		d	0914	—	—	—	1014	—	—	—
Bromley South	1		d	0927	—	1002	—	1027	—	1102	—
St Mary Cray			d	0933	—	—	—	1033	—	—	—
Swanley	1		d	0939	—	—	—	1039	—	—	—
Farningham Road			d	0944	—	—	—	1044	—	—	—
Longfield			d	0948	—	—	—	1048	—	—	—
Meopham			d	0952	—	—	—	1052	—	—	—
Sole Street			d	0955	—	—	—	1055	—	—	—
London Cannon Street		⊖	d	—	—	—	—	—	—	—	—
St Pancras International	15	⊖	d	—	—	—	1027	—	—	—	1125
Stratford International		DLR	d	—	—	—	1034	—	—	—	1132
Ebbsfleet International		⊖	d	—	—	—	1045	—	—	—	1143
Gravesend	1	⊖	d	—	—	—	1049	—	—	—	1147
Strood	1	⊖	d	—	—	—	1059	—	—	—	1157
Rochester	1	⊖	a	1006	—	1025	1102	1106	—	1125	1200
Rochester	1	⊖	d	1007	—	1026	1102	1107	—	1126	1201
Chatham	1	⊖	d	1010	—	1029	1105	1110	—	1129	1204
Gillingham (Kent)	1	⊖	a	1014	—	1033	1109	1114	—	1133	1208
Gillingham (Kent)	1	⊖	d	1015	—	1034	1110	1115	—	1134	1209
Rainham (Kent)		⊖	d	1019	—	1039	1114	1119	—	1139	1214
Newington			d	1023	—	—	—	1123	—	—	—
Sittingbourne	1		a	1028	—	1046	1121	1128	—	1146	1221
Sittingbourne	1		d	1029	1033	1046	1122	1129	1133	1146	1221
Kemsley			d	—	1038	—	—	—	1138	—	—
Swale			d	—	1041	—	—	—	1141	—	—
Queenborough			d	—	1045	—	—	—	1145	—	—
Sheerness-on-Sea			a	—	1050	—	—	—	1150	—	—
Teynham			d	1033	—	—	—	1133	—	—	—
Faversham	2		a	1039	—	1054	1130	1139	—	1154	1229
Faversham	2		d	1040	—	1058	1100	1130	1140	—	1158
Selling			d	—	—	—	1104	—	—	—	1200
Canterbury East	1	⊖	d	1052a	—	—	1114	—	1152a	—	1214
Bekesbourne			d	—	—	—	1118	—	—	—	1218
Adisham			d	—	—	—	1122	—	—	—	1222
Aylesham			d	—	—	—	1125	—	—	—	1225
Snowdown			d	—	—	—	1127	—	—	—	1227
Shepherds Well			d	—	—	—	1131	—	—	—	1231
Kearsney			d	—	—	—	1136	—	—	—	1236
Dover Priory		⊖	a	—	—	—	1141	—	—	—	1241
Whitstable		⊖	d	—	—	1106	—	1139	—	—	1206
Chestfield & Swalecliffe			d	—	—	1109	—	—	—	—	1209
Herne Bay		⊖	d	—	—	1113	—	1144	—	—	1213
Birchington-on-Sea			d	—	—	1122	—	1153	—	—	1222
Westgate-on-Sea			d	—	—	1126	—	—	—	—	1226
Margate	1	⊖	d	—	—	1130	—	1159	—	—	1230
Broadstairs		⊖	d	—	—	1136	—	1205	—	—	1236
Dumpton Park			d	—	—	1139	—	—	—	—	1239
Ramsgate	1	⊖	a	—	—	1142	—	1211	—	—	1242

Times shown in light type are connections.
For guide to notes & symbols see page 2

A To St Pancras International

			1		1	Ⓜ	1		1	Ⓜ	
			A								
London Victoria	10	⊖	d	1104	—	1145	—	1204	—	1245	—
London Blackfriars	1	⊖	d	—	—	—	—	—	—	—	—
Elephant & Castle		⊖	d	—	—	—	—	—	—	—	—
Denmark Hill	1		d	1114	—	—	—	1214	—	—	—
Bromley South	1		d	1127	—	1202	—	1227	—	1302	—
St Mary Cray			d	1133	—	—	—	1233	—	—	—
Swanley	1		d	1139	—	—	—	1239	—	—	—
Farningham Road			d	1144	—	—	—	1244	—	—	—
Longfield			d	1148	—	—	—	1248	—	—	—
Meopham			d	1152	—	—	—	1252	—	—	—
Sole Street			d	1155	—	—	—	1255	—	—	—
London Cannon Street		⊖	d	—	—	—	—	—	—	—	—
St Pancras International	15	⊖	d	—	—	—	1227	—	—	—	1252
Stratford International		DLR	d	—	—	—	1234	—	—	—	1259
Ebbsfleet International		⊖	d	—	—	—	1245	—	—	—	1313
Gravesend	1	⊖	d	—	—	—	1249	—	—	—	1317
Strood	1	⊖	d	—	—	—	1259	—	—	—	1327
Rochester	1	⊖	a	1206	—	1225	1302	1306	—	1325	1330
Rochester	1	⊖	d	1207	—	1226	1302	1307	—	1326	1331
Chatham	1	⊖	d	1210	—	1229	1305	1310	—	1329	1334
Gillingham (Kent)	1	⊖	a	1214	—	1233	1309	1314	—	1333	1338
Gillingham (Kent)	1	⊖	d	1215	—	1234	1310	1315	—	1334	1339
Rainham (Kent)		⊖	d	1219	—	1239	1314	1319	—	1339	1344
Newington			d	1223	—	—	—	1323	—	—	—
Sittingbourne	1		a	1228	—	1246	1321	1328	—	1346	1351
Sittingbourne	1		d	1229	1233	1246	1322	1329	1333	1346	1351
Kemsley			d	—	1238	—	—	—	1338	—	—
Swale			d	—	1241	—	—	—	1341	—	—
Queenborough			d	—	1245	—	—	—	1345	—	—
Sheerness-on-Sea			a	—	1250	—	—	—	1350	—	—
Teynham			d	1233	—	—	—	1333	—	—	—
Faversham	2		a	1239	—	1254	1330	1339	—	1354	1404
Faversham	2		d	1240	—	1258	1300	1330	1340	—	1358
Selling			d	—	—	—	1304	—	—	—	1404
Canterbury East	1	⊖	d	1252a	—	—	1314	—	1352a	—	1414
Bekesbourne			d	—	—	—	1318	—	—	—	1418
Adisham			d	—	—	—	1322	—	—	—	1422
Aylesham			d	—	—	—	1325	—	—	—	1425
Snowdown			d	—	—	—	1327	—	—	—	1427
Shepherds Well			d	—	—	—	1331	—	—	—	1431
Kearsney			d	—	—	—	1336	—	—	—	1436
Dover Priory		⊖	a	—	—	—	1341	—	—	—	1441
Whitstable		⊖	d	—	—	1306	—	1339	—	—	1406
Chestfield & Swalecliffe			d	—	—	1309	—	—	—	—	1409
Herne Bay		⊖	d	—	—	1313	—	1344	—	—	1413
Birchington-on-Sea			d	—	—	1322	—	1353	—	—	1422
Westgate-on-Sea			d	—	—	1326	—	—	—	—	1426
Margate	1	⊖	d	—	—	1330	—	1359	—	—	1430
Broadstairs		⊖	d	—	—	1336	—	1405	—	—	1436
Dumpton Park			d	—	—	1339	—	—	—	—	1439
Ramsgate	1	⊖	a	—	—	1342	—	1411	—	—	1442

Times shown in light type are connections.
For guide to notes & symbols see page 2

A To St Pancras International

			Ⓜ	Ⓜ		Ⓜ	Ⓜ	Ⓜ	Ⓜ	Ⓜ	Ⓜ		
			A			A							
London Victoria	10	⊖	d	—	1304	—	1345	—	—	1404	—	1445	
London Blackfriars	Ⓜ	⊖	d	—	—	—	—	—	—	—	—	—	
Elephant & Castle		⊖	d	—	—	—	—	—	—	—	—	—	
Denmark Hill	Ⓜ		d	—	1314	—	—	—	—	1414	—	—	
Bromley South	Ⓜ		d	—	1327	—	1402	—	—	1427	—	1502	
St Mary Cray			d	—	1333	—	—	—	—	1433	—	—	
Swanley	Ⓜ		d	—	1339	—	—	—	—	1439	—	—	
Farningham Road			d	—	1344	—	—	—	—	1444	—	—	
Longfield			d	—	1348	—	—	—	—	1448	—	—	
Meopham			d	—	1352	—	—	—	—	1452	—	—	
Sole Street			d	—	1355	—	—	—	—	1455	—	—	
London Cannon Street		⊖	d	—	—	—	—	—	—	—	—	—	
St Pancras International	15	⊖	d	1325	—	—	—	1355	1425	—	—	—	
Stratford International		DLR	d	1332	—	—	—	1402	1432	—	—	—	
Ebbsfleet International		⊖	d	1343	—	—	—	1413	1443	—	—	—	
Gravesend	Ⓜ	Ⓜ	d	1347	—	—	—	1417	1447	—	—	—	
Strood	Ⓜ		d	1357	—	—	—	1427	1457	—	—	—	
Rochester	Ⓜ	Ⓜ	a	1400	1406	—	1425	1430	1500	1506	—	1525	
Rochester	Ⓜ	Ⓜ	d	1401	1407	—	1426	1431	1501	1507	—	1526	
Chatham	Ⓜ	Ⓜ	d	1404	1410	—	1429	1434	1504	1510	—	1529	
Gillingham (Kent)	Ⓜ	Ⓜ	a	1408	1414	—	1433	1438	1508	1514	—	1533	
Gillingham (Kent)	Ⓜ	Ⓜ	d	1409	1415	—	1434	1439	1509	1515	—	1534	
Rainham (Kent)		Ⓜ	d	1414	1419	—	1439	1444	1514	1519	—	1539	
Newington			d	—	1423	—	—	—	—	1523	—	—	
Sittingbourne	Ⓜ		a	1421	1428	—	1446	1451	1521	1528	—	1546	
Sittingbourne	Ⓜ		d	1421	1429	1433	1446	1451	1521	1529	1533	1546	
Kemsley			d	—	—	1438	—	—	—	—	1538	—	
Swale			d	—	—	1441	—	—	—	—	1541	—	
Queenborough			d	—	—	1445	—	—	—	—	1545	—	
Sheerness-on-Sea			a	—	—	1450	—	—	—	—	1550	—	
Teynham			d	—	1433	—	—	—	—	1533	—	—	
Faversham	Ⓜ		a	1429	1439	—	1454	1504	1529	1539	—	1554	
Faversham	Ⓜ		d	1430	1440	—	1458	1500	—	1530	1540	1558	1600
Selling			d	—	—	—	1504	—	—	—	—	—	1604
Canterbury East	Ⓜ	Ⓜ	d	—	1452a	—	1514	—	—	1552a	—	—	1614
Bekesbourne			d	—	—	—	1518	—	—	—	—	—	1618
Adisham			d	—	—	—	1522	—	—	—	—	—	1622
Aylesham			d	—	—	—	1525	—	—	—	—	—	1625
Snowdown			d	—	—	—	1527	—	—	—	—	—	1627
Shepherds Well			d	—	—	—	1531	—	—	—	—	—	1631
Kearsney			d	—	—	—	1536	—	—	—	—	—	1636
Dover Priory		Ⓜ	a	—	—	—	1541	—	—	—	—	—	1641
Whitstable		Ⓜ	d	1439	—	—	1506	—	—	1539	—	—	1606
Chestfield & Swalecliffe			d	—	—	—	1509	—	—	—	—	—	1609
Herne Bay		Ⓜ	d	1444	—	—	1513	—	—	1544	—	—	1613
Birchington-on-Sea			d	1453	—	—	1522	—	—	1553	—	—	1622
Westgate-on-Sea			d	—	—	—	1526	—	—	—	—	—	1626
Margate	Ⓜ	Ⓜ	d	1459	—	—	1530	—	—	1559	—	—	1630
Broadstairs		Ⓜ	d	1505	—	—	1536	—	—	1605	—	—	1636
Dumpton Park			d	—	—	—	1539	—	—	—	—	—	1639
Ramsgate	Ⓜ	Ⓜ	a	1511	—	—	1542	—	—	1611	—	—	1642

Times shown in light type are connections.
For guide to notes & symbols see page 2

A To St Pancras International

			H	H	I	I	H	H	I
			A			A			
London Victoria	10	d	—	—	1504	—	1545	—	1604
London Blackfriars	4	d	—	—	—	—	—	—	—
Elephant & Castle		d	—	—	—	—	—	—	—
Denmark Hill	4	d	—	—	1514	—	—	—	1614
Bromley South	4	d	—	—	1527	—	1602	—	1627
St Mary Cray		d	—	—	1533	—	—	—	1633
Swanley	4	d	—	—	1539	—	—	—	1639
Farningham Road		d	—	—	1544	—	—	—	1644
Longfield		d	—	—	1548	—	—	—	1648
Meopham		d	—	—	1552	—	—	—	1652
Sole Street		d	—	—	1555	—	—	—	1655
London Cannon Street		d	—	—	—	—	—	—	—
St Pancras International	15	d	1455	1525	—	—	1555	1625	—
Stratford International	DLR	d	1502	1532	—	—	1602	1632	—
Ebbsfleet International		d	1513	1543	—	—	1613	1643	—
Gravesend	4	d	1517	1547	—	—	1617	1647	—
Strood	4	d	1527	1557	—	—	1627	1657	—
Rochester	4	a	1530	1600	1606	—	1625	1630	1700
Rochester	4	d	1531	1601	1607	—	1626	1631	1701
Chatham	4	d	1534	1604	1610	—	1629	1634	1704
Gillingham (Kent)	4	a	1538	1608	1614	—	1633	1638	1708
Gillingham (Kent)	4	d	1539	1609	1615	—	1634	1639	1709
Rainham (Kent)		d	1544	1614	1619	—	1639	1644	1714
Newington		d	—	—	1623	—	—	—	1723
Sittingbourne	4	a	1551	1621	1628	—	1646	1651	1721
Sittingbourne	4	d	1551	1621	1629	1633	1646	1651	1721
Kemsley		d	—	—	1638	—	—	—	1738
Swale		d	—	—	1641	—	—	—	1741
Queenborough		d	—	—	1645	—	—	—	1745
Sheerness-on-Sea		a	—	—	1650	—	—	—	1750
Teynham		d	—	—	1633	—	—	—	1733
Faversham	2	a	1604	1629	1639	—	1654	1704	1729
Faversham	2	d	—	1630	1640	—	1658	1700	1730
Selling		d	—	—	—	—	1704	—	—
Canterbury East	4	d	—	—	1652a	—	1714	—	1752a
Bekesbourne		d	—	—	—	—	1718	—	—
Adisham		d	—	—	—	—	1722	—	—
Aylesham		d	—	—	—	—	1725	—	—
Snowdown		d	—	—	—	—	1727	—	—
Shepherds Well		d	—	—	—	—	1731	—	—
Kearsney		d	—	—	—	—	1736	—	—
Dover Priory		a	—	—	—	—	1741	—	—
Whitstable		d	—	1639	—	—	1706	—	1739
Chestfield & Swalecliffe		d	—	—	—	—	1709	—	—
Herne Bay		d	—	1644	—	—	1713	—	1744
Birchington-on-Sea		d	—	1653	—	—	1722	—	1753
Westgate-on-Sea		d	—	—	—	—	1726	—	—
Margate	4	d	—	1659	—	—	1730	—	1759
Broadstairs		d	—	1705	—	—	1736	—	1805
Dumpton Park		d	—	—	—	—	1739	—	—
Ramsgate	4	a	—	1711	—	—	1742	—	1811

Times shown in light type are connections.
For guide to notes & symbols see page 2

A To St Pancras International

			I	H	A	I	I	H	A		
London Victoria	10		d	1645	—	—	1704	—	1745	—	—
London Blackfriars	1		d	—	—	—	—	—	—	—	—
Elephant & Castle			d	—	—	—	—	—	—	—	—
Denmark Hill	1		d	—	—	—	1714	—	—	—	—
Bromley South	1		d	1702	—	—	1727	—	1802	—	—
St Mary Cray			d	—	—	—	1733	—	—	—	—
Swanley	1		d	—	—	—	1739	—	—	—	—
Farningham Road			d	—	—	—	1744	—	—	—	—
Longfield			d	—	—	—	1748	—	—	—	—
Meopham			d	—	—	—	1752	—	—	—	—
Sole Street			d	—	—	—	1755	—	—	—	—
London Cannon Street			d	—	—	—	—	—	—	—	—
St Pancras International	15		d	—	1655	1725	—	—	—	1752	1825
Stratford International		DLR	d	—	1702	1732	—	—	—	1802	1832
Ebbsfleet International			d	—	1713	1743	—	—	—	1813	1843
Gravesend	1		d	—	1717	1747	—	—	—	1817	1847
Strood	1		d	—	1727	1757	—	—	—	1827	1857
Rochester	1		a	1725	1730	1800	1806	—	1825	1830	1900
Rochester	1		d	1726	1731	1801	1807	—	1826	1831	1901
Chatham	1		d	1729	1734	1804	1810	—	1829	1834	1904
Gillingham (Kent)	1		a	1733	1738	1808	1814	—	1833	1838	1908
Gillingham (Kent)	1		d	1734	1739	1809	1815	—	1834	1839	1909
Rainham (Kent)			d	1739	1744	1814	1819	—	1839	1844	1914
Newington			d	—	—	—	1823	—	—	—	—
Sittingbourne	1		a	1746	1751	1821	1828	—	1846	1851	1921
Sittingbourne	1		d	1746	1751	1821	1829	1833	1846	1851	1921
Kemsley			d	—	—	—	1838	—	—	—	—
Swale			d	—	—	—	1841	—	—	—	—
Queenborough			d	—	—	—	1845	—	—	—	—
Sheerness-on-Sea			a	—	—	—	1850	—	—	—	—
Teynham			d	—	—	—	1833	—	—	—	—
Faversham	2		a	1754	1804	1829	1839	—	1854	1904	1929
Faversham	2		d	1758	1800	—	1830	1840	—	1858	1900
Selling			d	—	1804	—	—	—	—	1904	—
Canterbury East	1		d	—	1814	—	—	1852a	—	1914	—
Bekesbourne			d	—	1818	—	—	—	—	1918	—
Adisham			d	—	1822	—	—	—	—	1922	—
Aylesham			d	—	1825	—	—	—	—	1925	—
Snowdown			d	—	1827	—	—	—	—	1927	—
Shepherds Well			d	—	1831	—	—	—	—	1931	—
Kearsney			d	—	1836	—	—	—	—	1936	—
Dover Priory			a	—	1841	—	—	—	—	1941	—
Whitstable			d	1806	—	—	1839	—	—	1906	—
Chestfield & Swalecliffe			d	1809	—	—	—	—	—	1909	—
Herne Bay			d	1813	—	—	1844	—	—	1913	—
Birchington-on-Sea			d	1822	—	—	1853	—	—	1922	—
Westgate-on-Sea			d	1826	—	—	—	—	—	1926	—
Margate	1		d	1830	—	—	1859	—	—	1930	—
Broadstairs			d	1836	—	—	1905	—	—	1936	—
Dumpton Park			d	1839	—	—	—	—	—	1939	—
Ramsgate	1		a	1842	—	—	1911	—	—	1942	—

Times shown in light type are connections.
For guide to notes & symbols see page 2

A To St Pancras International

			I		I	H	H	I		I	
							A				
London Victoria	10		d	1804	—	1845	—	—	1904	—	1945
London Blackfriars	1		d	—	—	—	—	—	—	—	—
Elephant & Castle			d	—	—	—	—	—	—	—	—
Denmark Hill	1		d	1814	—	—	—	—	1914	—	—
Bromley South	1		d	1827	—	1902	—	—	1927	—	2002
St Mary Cray			d	1833	—	—	—	—	1933	—	—
Swanley	1		d	1839	—	—	—	—	1939	—	—
Farningham Road			d	1844	—	—	—	—	1944	—	—
Longfield			d	1848	—	—	—	—	1948	—	—
Meopham			d	1852	—	—	—	—	1952	—	—
Sole Street			d	1855	—	—	—	—	1955	—	—
London Cannon Street			d	—	—	—	—	—	—	—	—
St Pancras International	15		d	—	—	—	1855	1925	—	—	—
Stratford International			d	—	—	—	1902	1932	—	—	—
Ebbsfleet International			d	—	—	—	1913	1943	—	—	—
Gravesend	1		d	—	—	—	1917	1947	—	—	—
Strood	1		d	—	—	—	1927	1957	—	—	—
Rochester	1		a	1906	—	1925	1930	2000	2006	—	2025
Rochester	1		d	1907	—	1926	1931	2001	2007	—	2026
Chatham	1		d	1910	—	1929	1934	2004	2010	—	2029
Gillingham (Kent)	1		a	1914	—	1933	1938	2008	2014	—	2033
Gillingham (Kent)	1		d	1915	—	1934	1939	2009	2015	—	2034
Rainham (Kent)			d	1919	—	1939	1944	2014	2019	—	2039
Newington			d	1923	—	—	—	—	2023	—	—
Sittingbourne	1		a	1928	—	1946	1951	2021	2028	—	2046
Sittingbourne	1		d	1929	1933	1946	1951	2021	2029	2033	2046
Kemsley			d	—	1938	—	—	—	—	2038	—
Swale			d	—	1941	—	—	—	—	2041	—
Queenborough			d	—	1945	—	—	—	—	2045	—
Sheerness-on-Sea			a	—	1950	—	—	—	—	2050	—
Teynham			d	1933	—	—	—	—	2033	—	—
Faversham	2		a	1939	—	1954	2004	2029	2039	—	2054
Faversham	2		d	1940	—	1958	2000	—	2030	2040	—
Selling			d	—	—	—	2004	—	—	—	—
Canterbury East	1		d	1952a	—	—	2014	—	—	2052a	—
Bekesbourne			d	—	—	—	2018	—	—	—	—
Adisham			d	—	—	—	2022	—	—	—	—
Aylesham			d	—	—	—	2025	—	—	—	—
Snowdown			d	—	—	—	2027	—	—	—	—
Shepherds Well			d	—	—	—	2031	—	—	—	—
Kearsney			d	—	—	—	2036	—	—	—	—
Dover Priory			a	—	—	—	2041	—	—	—	—
Whitstable			d	—	—	2006	—	—	2039	—	2106
Chestfield & Swalecliffe			d	—	—	2009	—	—	—	—	2109
Herne Bay			d	—	—	2013	—	—	2044	—	2113
Birchington-on-Sea			d	—	—	2022	—	—	2053	—	2122
Westgate-on-Sea			d	—	—	2026	—	—	—	—	2126
Margate	1		d	—	—	2030	—	—	2059	—	2130
Broadstairs			d	—	—	2036	—	—	2105	—	2136
Dumpton Park			d	—	—	2039	—	—	—	—	2139
Ramsgate	1		a	—	—	2042	—	—	2111	—	2142

Times shown in light type are connections.
For guide to notes & symbols see page 2

A To St Pancras International

			H	H	I	I	H	H	I			
D												
London Victoria	10	⊖	d	—	—	2004	—	2045	—	—	2104	—
London Blackfriars	1	⊖	d	—	—	—	—	—	—	—	—	—
Elephant & Castle		⊖	d	—	—	—	—	—	—	—	—	—
Denmark Hill	1		d	—	—	2014	—	—	—	—	2114	—
Bromley South	1		d	—	—	2027	—	2102	—	—	2127	—
St Mary Cray			d	—	—	2033	—	—	—	—	2133	—
Swanley	1		d	—	—	2039	—	—	—	—	2139	—
Farningham Road			d	—	—	2044	—	—	—	—	2144	—
Longfield			d	—	—	2048	—	—	—	—	2148	—
Meopham			d	—	—	2052	—	—	—	—	2152	—
Sole Street			d	—	—	2055	—	—	—	—	2155	—
London Cannon Street		⊖	d	—	—	—	—	—	—	—	—	—
St Pancras International	15	⊖	d	1955	2025	—	—	—	2055	2125	—	—
Stratford International		DLR	d	2002	2032	—	—	—	2102	2132	—	—
Ebbsfleet International		⊖	d	2013	2043	—	—	—	2113	2143	—	—
Gravesend	1	⊖	d	2017	2047	—	—	—	2117	2147	—	—
Strood	1	⊖	d	2027	2057	—	—	—	2127	2157	—	—
Rochester	1	⊖	a	2030	2100	2106	—	2125	2130	2200	2206	—
Rochester	1	⊖	d	2031	2101	2107	—	2126	2131	2201	2207	—
Chatham	1	⊖	d	2034	2104	2110	—	2129	2134	2204	2210	—
Gillingham (Kent)	1	⊖	a	2038	2108	2114	—	2133	2138	2208	2214	—
Gillingham (Kent)	1	⊖	d	2039	2109	2115	—	2134	2139	2209	2215	—
Rainham (Kent)		⊖	d	2044	2114	2119	—	2139	2144	2214	2219	—
Newington			d	—	—	2123	—	—	—	—	2223	—
Sittingbourne	1		a	2051	2121	2128	—	2146	2151	2221	2228	—
Sittingbourne	1		d	2051	2121	2129	2133	2146	2151	2221	2229	2233
Kemsley			d	—	—	—	2138	—	—	—	—	2238
Swale			d	—	—	—	2141	—	—	—	—	2241
Queenborough			d	—	—	—	2145	—	—	—	—	2245
Sheerness-on-Sea			a	—	—	—	2150	—	—	—	—	2250
Teynham			d	—	—	2133	—	—	—	—	2233	—
Faversham	2		a	2104	2129	2139	—	2154	2204	2229	2240	—
Faversham	2		d	—	2130	2140	—	2158	2200	—	2230	—
Selling			d	—	—	—	—	2204	—	—	—	—
Canterbury East	1	⊖	d	—	—	2152a	—	2214	—	—	—	—
Bekesbourne			d	—	—	—	—	2218	—	—	—	—
Adisham			d	—	—	—	—	2222	—	—	—	—
Aylesham			d	—	—	—	—	2225	—	—	—	—
Snowdown			d	—	—	—	—	2227	—	—	—	—
Shepherds Well			d	—	—	—	—	2231	—	—	—	—
Kearsney			d	—	—	—	—	2236	—	—	—	—
Dover Priory		⊖	a	—	—	—	—	2241	—	—	—	—
Whitstable		⊖	d	—	2139	—	—	2206	—	—	2239	—
Chestfield & Swalecliffe			d	—	—	—	—	2209	—	—	—	—
Herne Bay		⊖	d	—	2144	—	—	2213	—	—	2244	—
Birchington-on-Sea			d	—	2153	—	—	2222	—	—	2253	—
Westgate-on-Sea			d	—	—	—	—	2226	—	—	—	—
Margate	1	⊖	d	—	2159	—	—	2230	—	—	2259	—
Broadstairs		⊖	d	—	2205	—	—	2236	—	—	2305	—
Dumpton Park			d	—	—	—	—	2239	—	—	—	—
Ramsgate	1	⊖	a	—	2211	—	—	2242	—	—	2310	—

Times shown in light type are connections.
For guide to notes & symbols see page 2

D To Ashford International

			f	H	H	f		f	H	H	f	
London Victoria	10		d	2145	—	—	2204	—	2245	—	—	2304
London Blackfriars	f		d	—	—	—	—	—	—	—	—	—
Elephant & Castle			d	—	—	—	—	—	—	—	—	—
Denmark Hill	f		d	—	—	—	2214	—	—	—	—	2314
Bromley South	f		d	2202	—	—	2227	—	2302	—	—	2327
St Mary Cray			d	—	—	—	2233	—	—	—	—	2333
Swanley	f		d	—	—	—	2239	—	—	—	—	2339
Farningham Road			d	—	—	—	2244	—	—	—	—	2344
Longfield			d	—	—	—	2248	—	—	—	—	2348
Meopham			d	—	—	—	2252	—	—	—	—	2352
Sole Street			d	—	—	—	2255	—	—	—	—	2355
London Cannon Street			d	—	—	—	—	—	—	—	—	—
St Pancras International	15		d	—	2155	2225	—	—	—	2255	2325	—
Stratford International		DLR	d	—	2202	2232	—	—	—	2302	2332	—
Ebbsfleet International			d	—	2213	2243	—	—	—	2313	2343	—
Gravesend	f		d	—	2217	2247	—	—	—	2317	2347	—
Strood	f		d	—	2227	2257	—	—	—	2327	2357	—
Rochester	f		a	2225	2230	2300	2306	—	2329	2333	2359	0006
Rochester	f		d	2226	2231	2301	2307	—	2330	2334	0001	0007
Chatham	f		d	2229	2234	2304	2310	—	2333	2337	0004	0010
Gillingham (Kent)	f		a	2233	2238	2308	2314	—	2337	2341	0008	0014
Gillingham (Kent)	f		d	2234	2239	2309	2315	—	2338	2343	0009	0015
Rainham (Kent)			d	2239	2244	2314	2319	—	2343	2348	0014	0019
Newington			d	—	—	—	2323	—	—	—	—	0023
Sittingbourne	f		a	2246	2251	2321	2328	—	2350	2355	0021	0028
Sittingbourne	f		d	2246	2251	2321	2329	2336	2350	2355	0021	0029
Kemsley			d	—	—	—	—	2341	—	—	—	—
Swale			d	—	—	—	—	2344	—	—	—	—
Queenborough			d	—	—	—	—	2348	—	—	—	—
Sheerness-on-Sea			a	—	—	—	—	2353	—	—	—	—
Teynham			d	—	—	—	2333	—	—	—	—	0033
Faversham	2		a	2254	2304	2329	2340	—	2358	0004	0030	0040
Faversham	2		d	2258	2300	—	2330	—	—	2359	—	—
Selling			d	—	2304	—	—	—	—	—	—	—
Canterbury East	f		d	—	2314	—	—	—	—	—	—	—
Bekesbourne			d	—	2318	—	—	—	—	—	—	—
Adisham			d	—	2322	—	—	—	—	—	—	—
Aylesham			d	—	2325	—	—	—	—	—	—	—
Snowdown			d	—	2327	—	—	—	—	—	—	—
Shepherds Well			d	—	2331	—	—	—	—	—	—	—
Kearsney			d	—	2336	—	—	—	—	—	—	—
Dover Priory			a	—	2341	—	—	—	—	—	—	—
Whitstable			d	2306	—	—	2339	—	—	0008	—	—
Chestfield & Swalecliffe			d	2309	—	—	—	—	—	0011	—	—
Herne Bay			d	2313	—	—	2344	—	—	0015	—	—
Birchington-on-Sea			d	2322	—	—	2353	—	—	0024	—	—
Westgate-on-Sea			d	2326	—	—	—	—	—	0027	—	—
Margate	f		d	2330	—	—	2359	—	—	0031	—	—
Broadstairs			d	2336	—	—	0005	—	—	0037	—	—
Dumpton Park			d	2339	—	—	—	—	—	0040	—	—
Ramsgate	f		a	2342	—	—	0010	—	—	0044	—	—

Times shown in light type are connections.
For guide to notes & symbols see page 2

1

London Victoria	10		d	2345	0037
London Blackfriars	1		d	—	—
Elephant & Castle			d	—	—
Denmark Hill	1		d	—	—
Bromley South	1		d	0002	0057
St Mary Cray			d	—	0103s
Swanley	1		d	—	0107s
Farningham Road			d	—	0113s
Longfield			d	—	0117s
Meopham			d	—	0121s
Sole Street			d	—	—
London Cannon Street			d	—	—
St Pancras International	15		d	—	—
Stratford International		DLR	d	—	—
Ebbsfleet International			d	—	—
Gravesend	1		d	—	—
Strood	1		d	—	—
Rochester	1		a	0029	0130s
Rochester	1		d	0030	—
Chatham	1		d	0033	0134s
Gillingham (Kent)	1		a	0037	0139
Gillingham (Kent)	1		d	0038	—
Rainham (Kent)			d	0043	—
Newington			d	—	—
Sittingbourne	1		a	0050	—
Sittingbourne	1		d	0050	—
Kemsley			d	—	—
Swale			d	—	—
Queenborough			d	—	—
Sheerness-on-Sea			a	—	—
Teynham			d	—	—
Faversham	2		a	0059	—
Faversham	2		d	—	—
Selling			d	—	—
Canterbury East	1		d	—	—
Bekesbourne			d	—	—
Adisham			d	—	—
Aylesham			d	—	—
Snowdown			d	—	—
Shepherds Well			d	—	—
Kearsney			d	—	—
Dover Priory			a	—	—
Whitstable			d	—	—
Chestfield & Swalecliffe			d	—	—
Herne Bay			d	—	—
Birchington-on-Sea			d	—	—
Westgate-on-Sea			d	—	—
Margate	1		d	—	—
Broadstairs			d	—	—
Dumpton Park			d	—	—
Ramsgate	1		a	—	—

Times shown in light type are connections.
For guide to notes & symbols see page 2

			H	I	I	I	I	H		I	I
Ramsgate		d	—	—	—	0432	—	—	—	—	0506
Dumpton Park		d	—	—	—	0435	—	—	—	—	0509
Broadstairs		d	—	—	—	0438	—	—	—	—	0512
Margate		d	—	—	—	0443	—	—	—	—	0517
Westgate-on-Sea		d	—	—	—	0446	—	—	—	—	0520
Birchington-on-Sea		d	—	—	—	0450	—	—	—	—	0524
Herne Bay		d	—	—	—	0459	—	—	—	—	0533
Chestfield & Swalecliffe		d	—	—	—	0503	—	—	—	—	0536
Whitstable		d	—	—	—	0506	—	—	—	—	0540
Dover Priory		d	—	—	0430	—	—	—	—	—	0500
Kearsney		d	—	—	0434	—	—	—	—	—	0504
Shepherds Well		d	—	—	0440	—	—	—	—	—	0510
Snowdown		d	—	—	0443	—	—	—	—	—	0513
Aylesham		d	—	—	0446	—	—	—	—	—	0516
Adisham		d	—	—	0449	—	—	—	—	—	0519
Bekesbourne		d	—	—	0453	—	—	—	—	—	0523
Canterbury East		d	—	—	0459	—	—	—	—	—	0529
Selling		d	—	—	0508	—	—	—	—	—	0538
Faversham		a	—	—	0513	0515	—	—	—	—	0543 0548
Faversham		d	0458	—	0519	—	0528	—	—	—	0549
Teynham		d	—	—	—	—	—	—	—	—	0555
Sheerness-on-Sea		d	—	—	—	—	—	—	0532	—	—
Queenborough		d	—	—	—	—	—	—	0536	—	—
Swale		d	—	—	—	—	—	—	0540	—	—
Kemsley		d	—	—	—	—	—	—	0544	—	—
Sittingbourne		a	0506	—	0526	—	0536	—	0549	—	0559
Sittingbourne		d	0507	—	0527	—	0537	—	—	—	0600
Newington		d	—	—	—	—	—	—	—	—	0605
Rainham (Kent)		d	0515	—	0534	—	0545	—	—	—	0610
Gillingham (Kent)		a	0519	—	0539	—	0549	—	—	—	0614
Gillingham (Kent)		d	0520	0528	0539	0545	0550	0558	—	—	0615
Chatham		d	0524	0532	0544	0549	0554	0602	—	—	0619
Rochester		a	0527	0535	0547	0552	0557	0605	—	—	0622
Rochester		d	0528	0536	0548	0553	0558	0606	—	—	0623
Strood		d	0532	—	—	—	0602	—	—	—	—
Gravesend		d	0542	—	—	—	0612	—	—	—	—
Ebbsfleet International		a	0546	—	—	—	0616	—	—	—	—
Stratford International	DLR	a	0558	—	—	—	0628	—	—	—	—
St Pancras International		a	0606	—	—	—	0636	—	—	—	—
London Cannon Street		a	—	—	—	0639	—	—	—	—	—
Sole Street		d	—	0545	—	—	—	0615	—	—	—
Meopham		d	—	0548	—	—	—	0618	—	—	—
Longfield		d	—	0552	—	—	—	0622	—	—	—
Farningham Road		d	—	0556	—	—	—	0626	—	—	—
Swanley		a	—	0601	—	—	—	0630	—	—	—
St Mary Cray		a	—	0606	—	—	—	0635	—	—	—
Bromley South		a	—	0614	0612	—	—	0641	—	—	0649
Denmark Hill		a	—	—	—	—	—	—	—	—	—
Elephant & Castle		a	—	—	—	—	—	—	—	—	—
London Blackfriars		a	—	—	—	—	—	—	—	—	—
London Victoria		a	—	0633	0630	—	—	0704	—	—	0709

Times shown in light type are connections.
For guide to notes & symbols see page 2

Ramsgate	Ⓜ	🚆	d	—	—	—	—	0539	—	—	—	—
Dumpton Park			d	—	—	—	—	0542	—	—	—	—
Broadstairs		🚆	d	—	—	—	—	0545	—	—	0600	—
Margate	Ⓜ	🚆	d	—	—	—	—	0550	—	—	0605	—
Westgate-on-Sea			d	—	—	—	—	0553	—	—	—	—
Birchington-on-Sea			d	—	—	—	—	0557	—	—	0610	—
Herne Bay		🚆	d	—	—	—	—	0606	—	—	0619	—
Chestfield & Swalecliffe			d	—	—	—	—	0609	—	—	—	—
Whitstable		🚆	d	—	—	—	—	0613	—	—	0625	—
Dover Priory		🚆	d	—	—	—	—	—	—	0545	—	—
Kearsney			d	—	—	—	—	—	—	0550	—	—
Shepherds Well			d	—	—	—	—	—	—	0555	—	—
Snowdown			d	—	—	—	—	—	—	0559	—	—
Aylesham			d	—	—	—	—	—	—	0602	—	—
Adisham			d	—	—	—	—	—	—	0604	—	—
Bekesbourne			d	—	—	—	—	—	—	0609	—	—
Canterbury East	Ⓜ	🚆	d	—	—	—	—	—	—	0615	—	—
Selling			d	—	—	—	—	—	—	0624	—	—
Faversham	Ⓜ		a	—	—	—	—	0621	—	0629	0633	0629
Faversham	Ⓜ		d	0558	—	—	0608	0621	—	0638	0634	0638
Teynham			d	—	—	—	0614	—	—	—	0644	—
Sheerness-on-Sea			d	—	—	0557	—	—	0621	—	—	—
Queenborough			d	—	—	0601	—	—	0626	—	—	—
Swale			d	—	—	0605	—	—	—	—	—	—
Kemsley			d	—	—	0609	—	—	0633	—	—	—
Sittingbourne	Ⓜ		a	0606	—	0614	0618	0629	—	—	0641	0648
Sittingbourne	Ⓜ		d	0607	—	—	0619	0629	—	—	0642	0649
Newington			d	—	—	—	0624	—	—	—	—	—
Rainham (Kent)		🚆	d	0614	—	—	0629	0637	0642	—	0650	0657
Gillingham (Kent)	Ⓜ	🚆	a	0619	—	—	0633	0641	0646	—	0654	0702
Gillingham (Kent)	Ⓜ	🚆	d	0619	0624	—	0634	0642	0647	—	0655	0703
Chatham		🚆	d	0624	0628	—	0638	0647	0651	—	0659	0708
Rochester	Ⓜ	🚆	a	0627	0631	—	0641	0650	0654	—	0702	0711
Rochester	Ⓜ	🚆	d	0628	0632	—	0642	0650	0655	—	0703	0711
Strood	Ⓜ	🚆	d	0632	—	—	—	—	—	—	—	—
Gravesend	Ⓜ	🚆	d	0642	—	—	—	—	—	—	—	—
Ebbsfleet International		🚆	a	0646	—	—	—	—	—	—	0717	—
Stratford International		DLR	a	0658	—	—	—	—	—	—	0729	—
St Pancras International	Ⓜ	🚆	a	0707	—	—	—	—	—	—	0737	—
London Cannon Street		🚆	a	—	—	—	0726	—	—	—	—	—
Sole Street			d	—	0641	—	—	—	0704	—	—	0724
Meopham			d	—	0644	—	—	—	0707	—	—	0727
Longfield			d	—	0648	—	—	—	0712	—	—	—
Farningham Road			d	—	0652	—	—	—	0716	—	—	0733
Swanley	Ⓜ		a	—	0656	—	—	—	0721	—	—	0738
St Mary Cray			a	—	0701	—	—	—	0725	—	—	0744
Bromley South	Ⓜ		a	—	0707	—	—	0715	0732	—	—	0736
Denmark Hill	Ⓜ		a	—	—	—	—	—	—	—	—	0808
Elephant & Castle		🚆	a	—	—	—	—	—	—	—	—	0752
London Blackfriars	Ⓜ	🚆	a	—	—	—	—	—	—	—	—	0800
London Victoria	Ⓜ	🚆	a	—	0730	—	—	0741	0755	—	—	0822

Times shown in light type are connections.
For guide to notes & symbols see page 2

						1	1	1	H	1	1	1	1
Ramsgate	4	🚗	d	—	—	0608	—	—	—	—	—	—	0632
Dumpton Park			d	—	—	0611	—	—	—	—	—	—	0635
Broadstairs		🚗	d	—	—	0614	0624	—	0629	—	—	—	0638
Margate	4	🚗	d	—	—	0619	0629	—	0634	—	—	—	0643
Westgate-on-Sea			d	—	—	0622	—	—	—	—	—	—	0646
Birchington-on-Sea			d	—	—	0626	0634	—	0639	—	—	—	0650
Herne Bay		🚗	d	—	—	0635	0643	—	0648	—	—	—	0659
Chestfield & Swalecliffe			d	—	—	0638	—	—	—	—	—	—	0702
Whitstable		🚗	d	—	—	0642	0648	—	0653	—	—	—	0706
Dover Priory		🚗	d	—	—	0605	—	—	—	—	—	—	0628
Kearsney			d	—	—	0609	—	—	—	—	—	—	0632
Shepherds Well			d	—	—	0614	—	—	—	—	—	—	0638
Snowdown			d	—	—	0618	—	—	—	—	—	—	0641
Aylesham			d	—	—	0620	—	—	—	—	—	—	0644
Adisham			d	—	—	0623	—	—	—	—	—	—	0647
Bekesbourne			d	—	—	0627	—	—	—	—	—	—	0651
Canterbury East	4	🚗	d	—	—	0632	—	—	—	—	—	—	0657
Selling			d	—	—	0641	—	—	—	—	—	—	0706
Faversham	2	a	—	—	—	0646	0650	0656	—	0701	—	—	0711
Faversham	2	d	—	—	—	0651	0657	—	0702	—	—	—	0715
Teynham			d	—	—	—	—	—	—	—	—	—	0721
Sheerness-on-Sea			d	0634	—	—	—	0649	—	—	0700	—	—
Queenborough			d	0640	—	—	—	0653	—	—	0705	—	—
Swale			d	0644	—	—	—	0657	—	—	—	—	—
Kemsley			d	0647	—	—	—	0701	—	—	0713	—	—
Sittingbourne	4	a	—	—	—	0652	—	0658	0704	0706	0709	—	0725
Sittingbourne	4	d	—	—	—	0659	0705	—	0710	—	—	—	0726
Newington			d	—	—	0704	—	—	—	—	—	—	0731
Rainham (Kent)		🚗	d	—	—	0709	0713	—	0717	—	0725	—	0736
Gillingham (Kent)	4	🚗	a	—	—	0714	0717	—	0722	—	0731	—	0740
Gillingham (Kent)	4	🚗	d	—	—	0715	0718	—	0722	—	0732	—	0741
Chatham		🚗	d	—	—	0719	0722	—	0727	—	0736	—	0745
Rochester	4	🚗	a	—	—	0722	0725	—	0730	—	0739	—	0748
Rochester	4	🚗	d	—	—	0723	0726	—	0730	—	0740	—	0749
Strood	4	🚗	d	—	—	—	—	—	—	—	—	—	—
Gravesend	4	🚗	d	—	—	—	—	—	0744	—	—	—	—
Ebbsfleet International		🚗	a	—	—	—	—	—	0747	—	—	—	—
Stratford International		DLR	a	—	—	—	—	—	0800	—	—	—	—
St Pancras International	10	🚗	a	—	—	—	—	—	0807	—	—	—	—
London Cannon Street		🚗	a	—	—	—	0815	—	—	—	—	—	—
Sole Street			d	—	—	—	—	—	—	0737	—	—	—
Meopham			d	—	—	—	—	—	—	0740	0751	—	—
Longfield			d	—	—	0736	—	—	—	0745	0755	—	—
Farningham Road			d	—	—	—	—	—	—	0749	—	—	—
Swanley	4	a	—	—	—	—	—	—	—	0754	0801	—	—
St Mary Cray			a	—	—	—	—	—	—	0759	0806	—	—
Bromley South	4	a	—	—	—	0749	—	—	—	0806	0812	—	0815
Denmark Hill	4	a	—	—	—	—	—	—	—	—	0830	—	—
Elephant & Castle		🚗	a	—	—	—	—	—	—	0828	—	—	—
London Blackfriars	4	🚗	a	—	—	—	—	—	—	0837	—	—	—
London Victoria	10	🚗	a	—	—	0809	—	—	—	—	0842	—	0839

Times shown in light type are connections.
For guide to notes & symbols see page 2

			1	1	1	1	1	1	1	1	
Ramsgate		d	—	—	0652	—	—	—	0703	—	0719
Dumpton Park		d	0643	—	—	—	—	—	0706	—	0722
Broadstairs		d	0646	—	0658	—	0703	—	0709	—	0725
Margate		d	0651	—	0703	—	0708	—	0715	—	0730
Westgate-on-Sea		d	0655	—	—	—	0711	—	0718	—	0734
Birchington-on-Sea		d	0658	—	0708	—	0715	—	0722	—	0737
Herne Bay		d	0707	—	0717	—	0724	—	0731	—	0746
Chestfield & Swalecliffe		d	0711	—	—	—	0728	—	0735	—	0750
Whitstable		d	0714	—	0723	—	0731	—	0738	—	0753
Dover Priory		d	—	—	—	—	—	—	0702	—	—
Kearsney		d	—	—	—	—	—	—	0706	—	—
Shepherds Well		d	—	—	—	—	—	—	0712	—	—
Snowdown		d	—	—	—	—	—	—	0715	—	—
Aylesham		d	—	—	—	—	—	—	0718	—	—
Adisham		d	—	—	—	—	—	—	0721	—	—
Bekesbourne		d	—	—	—	—	—	—	0725	—	—
Canterbury East		d	—	—	—	—	—	—	0731	—	—
Selling		d	—	—	—	—	—	—	0740	—	—
Faversham		a	0722	—	0731	—	0739	—	0745	0747	0801
Faversham		d	0723	—	0731	—	0740	—	0751	0759	0803
Teynham		d	—	—	—	—	—	—	0757	—	—
Sheerness-on-Sea		d	—	—	—	0725	—	0741	—	—	—
Queenborough		d	—	—	—	0729	—	0745	—	—	—
Swale		d	—	—	—	0733	—	0749	—	—	—
Kemsley		d	—	—	—	0737	—	0753	—	—	—
Sittingbourne		a	0731	—	0739	0742	0747	0758	0801	0806	0810
Sittingbourne		d	0731	—	0739	—	0748	—	0802	0807	0811
Newington		d	—	—	—	—	0754	—	—	—	—
Rainham (Kent)		d	0739	—	0747	—	0759	—	0810	0815	0819
Gillingham (Kent)		a	0743	—	0753	—	0803	—	0814	0819	0823
Gillingham (Kent)		d	0744	0750	0754	—	0804	—	0815	0820	0824
Chatham		d	0749	0754	0758	—	0808	—	0819	0824	0828
Rochester		a	0752	0757	0801	—	0811	—	0822	0827	0831
Rochester		d	0752	0758	0802	—	0812	—	0823	0828	0832
Strood		d	—	—	—	—	—	—	—	0832	—
Gravesend		d	—	—	0814	—	—	—	—	0843	—
Ebbsfleet International		a	—	—	0817	—	—	—	—	0847	—
Stratford International	DLR	a	—	—	0830	—	—	—	—	0859	—
St Pancras International		a	—	—	0838	—	—	—	—	0907	—
London Cannon Street		a	0839	—	—	—	0858	—	—	—	—
Sole Street		d	—	0807	—	—	—	—	—	—	—
Meopham		d	—	0810	—	—	—	—	0833	—	—
Longfield		d	—	0815	—	—	—	—	0837	—	—
Farningham Road		d	—	0819	—	—	—	—	—	—	—
Swanley		a	—	0824	—	—	—	—	—	—	—
St Mary Cray		a	—	0828	—	—	—	—	—	—	—
Bromley South		a	—	0835	—	—	—	—	0850	—	—
Denmark Hill		a	—	0848	—	—	—	—	—	—	—
Elephant & Castle		a	—	—	—	—	—	—	—	—	0916
London Blackfriars		a	—	—	—	—	—	—	—	—	0925
London Victoria		a	—	0900	—	—	—	—	0913	—	—

Times shown in light type are connections.
For guide to notes & symbols see page 2

				1	1	H	1	1	H	1	1
Ramsgate	4	🚶	d	—	—	—	0754	—	0815	—	—
Dumpton Park			d	—	—	—	0757	—	0818	—	—
Broadstairs		🚶	d	—	—	—	0800	—	0821	—	—
Margate	4	🚶	d	—	—	—	0805	—	0826	—	—
Westgate-on-Sea			d	—	—	—	0809	—	0830	—	—
Birchington-on-Sea			d	—	—	—	0812	—	0834	—	—
Herne Bay		🚶	d	—	—	—	0821	—	0843	—	—
Chestfield & Swalecliffe			d	—	—	—	0825	—	0846	—	—
Whitstable		🚶	d	—	—	—	0828	—	0850	—	—
Dover Priory		🚶	d	—	0735	—	—	—	—	0820	0852
Kearsney			d	—	0739	—	—	—	—	0824	—
Shepherds Well			d	—	0745	—	—	—	—	0829	—
Snowdown			d	—	0748	—	—	—	—	0833	—
Aylesham			d	—	0751	—	—	—	—	0836	—
Adisham			d	—	0754	—	—	—	—	0838	—
Bekesbourne			d	—	0758	—	—	—	—	0843	—
Canterbury East	4	🚶	d	—	0805	—	—	—	—	0848	0909
Selling			d	—	0814	—	—	—	—	0857	—
Faversham	2	a	—	0818	—	—	0836	—	0858	—	0920
Faversham	2	d	—	0819	—	0828	0838	—	0859	—	0903 0922
Teynham			d	—	0825	—	—	—	—	—	0909
Sheerness-on-Sea			d	—	—	0816	—	—	—	0851	—
Queenborough			d	—	—	0820	—	—	—	0855	—
Swale			d	—	—	0824	—	—	—	0859	—
Kemsley			d	—	—	0828	—	—	—	0903	—
Sittingbourne	4	a	—	0830	0833	0836	0845	—	0906	0908	0913 0929
Sittingbourne	4	d	—	0830	—	0837	0846	—	0907	—	0914 0930
Newington			d	—	0835	—	—	—	—	—	0919
Rainham (Kent)		🚶	d	—	0840	—	0845	0853	—	0915	—
Gillingham (Kent)	4	🚶	a	—	0844	—	0849	0858	—	0919	—
Gillingham (Kent)	4	🚶	d	—	0845	—	0850	0858	—	0920	—
Chatham		🚶	d	—	0849	—	0854	0903	—	0924	—
Rochester	4	🚶	a	—	0852	—	0857	0906	—	0927	—
Rochester	4	🚶	d	0835	0853	—	0858	0906	0917	0928	—
Strood	4	🚶	d	—	—	—	0902	—	—	0932	—
Gravesend	4	🚶	d	—	—	—	0912	—	—	0942	—
Ebbsfleet International		🚶	a	—	—	—	0916	—	—	0946	—
Stratford International		DLR	a	—	—	—	0928	—	—	0959	—
St Pancras International	10	🚶	a	—	—	—	0936	—	—	1006	—
London Cannon Street		🚶	a	—	—	—	—	—	—	—	—
Sole Street			d	0844	—	—	—	—	0930	—	—
Meopham			d	0847	—	—	—	0917	0933	—	—
Longfield			d	0851	—	—	—	0921	0937	—	—
Farningham Road			d	0855	—	—	—	—	0941	—	—
Swanley	4	a	0900	—	—	—	—	—	0946	—	—
St Mary Cray			a	0904	—	—	—	—	0950	—	—
Bromley South	4	a	0910	0919	—	—	0934	0956	—	—	—
Denmark Hill	4	a	0923	—	—	—	—	1010	—	—	—
Elephant & Castle		🚶	a	—	—	—	—	—	—	—	—
London Blackfriars	4	🚶	a	—	—	—	—	—	—	—	—
London Victoria	10	🚶	a	0938	0938	—	—	0953	1024	—	—
										1023	1053

Times shown in light type are connections.
For guide to notes & symbols see page 2

			H		I	H		I	I	H	I
Ramsgate		d	—	—	0854	0915	—	—	—	—	0954
Dumpton Park		d	—	—	0857	0918	—	—	—	—	0957
Broadstairs		d	—	—	0900	0921	—	—	—	—	1000
Margate		d	—	—	0905	0926	—	—	—	—	1005
Westgate-on-Sea		d	—	—	0909	0930	—	—	—	—	1009
Birchington-on-Sea		d	—	—	0912	0934	—	—	—	—	1012
Herne Bay		d	—	—	0921	0943	—	—	—	—	1021
Chestfield & Swalecliffe		d	—	—	0925	0946	—	—	—	—	1025
Whitstable		d	—	—	0928	0950	—	—	—	—	1028
Dover Priory		d	—	—	—	—	—	0920	0952	—	—
Kearsney		d	—	—	—	—	—	0924	—	—	—
Shepherds Well		d	—	—	—	—	—	0929	—	—	—
Snowdown		d	—	—	—	—	—	0933	—	—	—
Aylesham		d	—	—	—	—	—	0936	—	—	—
Adisham		d	—	—	—	—	—	0938	—	—	—
Bekesbourne		d	—	—	—	—	—	0943	—	—	—
Canterbury East		d	—	—	—	—	—	0948	1009	—	—
Selling		d	—	—	—	—	—	0957	—	—	—
Faversham		a	—	—	0936	0958	—	1002	1020	—	1036
Faversham		d	0926	—	0938	0959	—	1003	1022	1026	—
Teynham		d	—	—	—	—	—	1009	—	—	—
Sheerness-on-Sea		d	—	0921	—	—	0951	—	—	—	1021
Queenborough		d	—	0925	—	—	0955	—	—	—	1025
Swale		d	—	0929	—	—	0959	—	—	—	1029
Kemsley		d	—	0933	—	—	1003	—	—	—	1033
Sittingbourne		a	0934	0938	0945	1006	1008	1013	1029	1034	1038
Sittingbourne		d	0937	—	0946	1007	—	1014	1030	1037	—
Newington		d	—	—	—	—	—	1019	—	—	—
Rainham (Kent)		d	0945	—	0953	1015	—	1023	1037	1045	—
Gillingham (Kent)		a	0949	—	0958	1019	—	1028	1042	1049	—
Gillingham (Kent)		d	0950	—	0958	1020	—	1028	1043	1050	—
Chatham		d	0954	—	1003	1024	—	1033	1047	1054	—
Rochester		a	0957	—	1006	1027	—	1036	1050	1057	—
Rochester		d	0958	—	1006	1028	—	1036	1051	1058	—
Strood		d	1002	—	—	1032	—	—	—	1102	—
Gravesend		d	1012	—	—	1042	—	—	—	1112	—
Ebbsfleet International		a	1016	—	—	1046	—	—	—	1116	—
Stratford International	DLR	a	1028	—	—	1058	—	—	—	1129	—
St Pancras International		a	1036	—	—	1106	—	—	—	1140	—
London Cannon Street		a	—	—	—	—	—	—	—	—	—
Sole Street		d	—	—	—	—	—	—	1100	—	—
Meopham		d	—	—	1017	—	—	1047	1103	—	1117
Longfield		d	—	—	1021	—	—	1051	1107	—	1121
Farningham Road		d	—	—	—	—	—	—	1111	—	—
Swanley		a	—	—	—	—	—	—	1117	—	—
St Mary Cray		a	—	—	—	—	—	—	1121	—	—
Bromley South		a	—	—	1034	—	—	1104	1127	—	1134
Denmark Hill		a	—	—	—	—	—	—	1140	—	—
Elephant & Castle		a	—	—	—	—	—	—	—	—	—
London Blackfriars		a	—	—	—	—	—	—	—	—	—
London Victoria		a	—	—	1051	—	—	1121	1153	—	1151

Times shown in light type are connections.
For guide to notes & symbols see page 2

				Ⓜ		Ⓜ	Ⓜ	Ⓜ	Ⓜ	Ⓜ			
Ramsgate	Ⓜ	🚆	d	1020	—	—	—	—	—	1054	1120	—	—
Dumpton Park			d	—	—	—	—	—	—	1057	—	—	—
Broadstairs		🚆	d	1025	—	—	—	—	—	1100	1125	—	—
Margate	Ⓜ	🚆	d	1030	—	—	—	—	—	1105	1130	—	—
Westgate-on-Sea			d	—	—	—	—	—	—	1109	—	—	—
Birchington-on-Sea			d	1035	—	—	—	—	—	1112	1135	—	—
Herne Bay		🚆	d	1044	—	—	—	—	—	1121	1144	—	—
Chestfield & Swalecliffe			d	—	—	—	—	—	—	1125	—	—	—
Whitstable		🚆	d	1050	—	—	—	—	—	1128	1150	—	—
Dover Priory	🚆	🚆	d	—	—	1020	1052	—	—	—	—	—	1120
Kearsney			d	—	—	1024	—	—	—	—	—	—	1124
Shepherds Well			d	—	—	1029	—	—	—	—	—	—	1129
Snowdown			d	—	—	1033	—	—	—	—	—	—	1133
Aylesham			d	—	—	1036	—	—	—	—	—	—	1136
Adisham			d	—	—	1038	—	—	—	—	—	—	1138
Bekesbourne			d	—	—	1043	—	—	—	—	—	—	1143
Canterbury East	Ⓜ	🚆	d	—	—	1048	1109	—	—	—	—	—	1148
Selling			d	—	—	1057	—	—	—	—	—	—	1157
Faversham	Ⓜ		a	1058	—	1102	1120	—	—	1136	1158	—	1202
Faversham	Ⓜ		d	1059	—	1103	1122	1126	—	1138	1159	—	1203
Teynham			d	—	—	1109	—	—	—	—	—	—	1209
Sheerness-on-Sea			d	—	1051	—	—	—	1121	—	—	—	1151
Queenborough			d	—	1055	—	—	—	1125	—	—	—	1155
Swale			d	—	1059	—	—	—	1129	—	—	—	1159
Kemsley			d	—	1103	—	—	—	1133	—	—	—	1203
Sittingbourne	Ⓜ		a	1106	1108	1113	1129	1134	1138	1145	1206	1208	1213
Sittingbourne	Ⓜ		d	1107	—	1114	1130	1137	—	1146	1207	—	1214
Newington			d	—	—	1119	—	—	—	—	—	—	1219
Rainham (Kent)		🚆	d	1115	—	1123	1137	1145	—	1153	1215	—	1223
Gillingham (Kent)	Ⓜ	🚆	a	1119	—	1128	1142	1149	—	1158	1219	—	1228
Gillingham (Kent)	Ⓜ	🚆	d	1120	—	1128	1143	1150	—	1158	1220	—	1228
Chatham		🚆	d	1124	—	1133	1147	1154	—	1203	1224	—	1233
Rochester	Ⓜ	🚆	a	1127	—	1136	1150	1157	—	1206	1227	—	1236
Rochester	Ⓜ	🚆	d	1128	—	1136	1151	1158	—	1206	1228	—	1236
Strood	Ⓜ	🚆	d	1132	—	—	—	1202	—	—	1232	—	—
Gravesend	Ⓜ	🚆	d	1142	—	—	—	1212	—	—	1242	—	—
Ebbsfleet International	🚆	🚆	e	1146	—	—	—	1216	—	—	1246	—	—
Stratford International		DLR	a	1159	—	—	—	1228	—	—	1258	—	—
St Pancras International	🚆	🚆	a	1206	—	—	—	1236	—	—	1306	—	—
London Cannon Street		🚆	a	—	—	—	—	—	—	—	—	—	—
Sole Street			d	—	—	—	1200	—	—	—	—	—	—
Meopham			d	—	—	1147	1203	—	—	1217	—	—	1247
Longfield			d	—	—	1151	1207	—	—	1221	—	—	1251
Farningham Road			d	—	—	—	1211	—	—	—	—	—	—
Swanley	Ⓜ		a	—	—	—	1217	—	—	—	—	—	—
St Mary Cray			a	—	—	—	1221	—	—	—	—	—	—
Bromley South	Ⓜ		a	—	—	1204	1227	—	—	1234	—	—	1304
Denmark Hill	Ⓜ		a	—	—	—	1240	—	—	—	—	—	—
Elephant & Castle		🚆	a	—	—	—	—	—	—	—	—	—	—
London Blackfriars	Ⓜ	🚆	a	—	—	—	—	—	—	—	—	—	—
London Victoria	🚆	🚆	a	—	—	1221	1253	—	—	1251	—	—	1321

Times shown in light type are connections.
For guide to notes & symbols see page 2

			1	2		1	2		1	1	2
Ramsgate		d	—	—	—	1154	1220	—	—	—	—
Dumpton Park		d	—	—	—	1157	—	—	—	—	—
Broadstairs		d	—	—	—	1200	1225	—	—	—	—
Margate		d	—	—	—	1205	1230	—	—	—	—
Westgate-on-Sea		d	—	—	—	1209	—	—	—	—	—
Birchington-on-Sea		d	—	—	—	1212	1235	—	—	—	—
Herne Bay		d	—	—	—	1221	1244	—	—	—	—
Chestfield & Swalecliffe		d	—	—	—	1225	—	—	—	—	—
Whitstable		d	—	—	—	1228	1250	—	—	—	—
Dover Priory		d	1152	—	—	—	—	—	1220	1252	—
Kearsney		d	—	—	—	—	—	—	1224	—	—
Shepherds Well		d	—	—	—	—	—	—	1229	—	—
Snowdown		d	—	—	—	—	—	—	1233	—	—
Aylesham		d	—	—	—	—	—	—	1236	—	—
Adisham		d	—	—	—	—	—	—	1238	—	—
Bekesbourne		d	—	—	—	—	—	—	1243	—	—
Canterbury East		d	1209	—	—	—	—	—	1248	1309	—
Selling		d	—	—	—	—	—	—	1257	—	—
Faversham		a	1220	—	—	1236	1258	—	1302	1320	—
Faversham		d	1222	1226	—	1238	1259	—	1303	1322	1326
Teynham		d	—	—	—	—	—	—	1309	—	—
Sheerness-on-Sea		d	—	—	1221	—	—	1251	—	—	1321
Queenborough		d	—	—	1225	—	—	1255	—	—	1325
Swale		d	—	—	1229	—	—	1259	—	—	1329
Kemsley		d	—	—	1233	—	—	1303	—	—	1333
Sittingbourne		a	1229	1234	1238	1245	1306	1308	1313	1329	1334
Sittingbourne		d	1230	1237	—	1246	1307	—	1314	1330	1337
Newington		d	—	—	—	—	—	—	1319	—	—
Rainham (Kent)		d	1237	1245	—	1253	1315	—	1323	1337	1345
Gillingham (Kent)		a	1242	1249	—	1258	1319	—	1328	1342	1349
Gillingham (Kent)		d	1243	1250	—	1258	1320	—	1328	1343	1350
Chatham		d	1247	1254	—	1303	1324	—	1333	1347	1354
Rochester		a	1250	1257	—	1306	1327	—	1336	1350	1357
Rochester		d	1251	1258	—	1306	1328	—	1336	1351	1358
Strood		d	—	1302	—	—	1332	—	—	—	1402
Gravesend		d	—	1312	—	—	1342	—	—	—	1412
Ebbsfleet International		a	—	1316	—	—	1346	—	—	—	1416
Stratford International	DLR	a	—	1329	—	—	1402	—	—	—	1428
St Pancras International		a	—	1337	—	—	1409	—	—	—	1436
London Cannon Street		a	—	—	—	—	—	—	—	—	—
Sole Street		d	1300	—	—	—	—	—	—	1400	—
Meopham		d	1303	—	—	1317	—	—	1347	1403	—
Longfield		d	1307	—	—	1321	—	—	1351	1407	—
Farningham Road		d	1311	—	—	—	—	—	—	1411	—
Swanley		a	1317	—	—	—	—	—	—	1417	—
St Mary Cray		a	1321	—	—	—	—	—	—	1421	—
Bromley South		a	1327	—	—	1334	—	—	1404	1427	—
Denmark Hill		a	1340	—	—	—	—	—	—	1440	—
Elephant & Castle		a	—	—	—	—	—	—	—	—	—
London Blackfriars		a	—	—	—	—	—	—	—	—	—
London Victoria		a	1353	—	—	1351	—	—	1421	1453	—

Times shown in light type are connections.
For guide to notes & symbols see page 2

			I	H		I	I	H		I	H	
Ramsgate		d	1254	1320	—	—	—	—	—	1354	1420	—
Dumpton Park		d	1257	—	—	—	—	—	—	1357	—	—
Broadstairs		d	1300	1325	—	—	—	—	—	1400	1425	—
Margate		d	1305	1330	—	—	—	—	—	1405	1430	—
Westgate-on-Sea		d	1309	—	—	—	—	—	—	1409	—	—
Birchington-on-Sea		d	1312	1335	—	—	—	—	—	1412	1435	—
Herne Bay		d	1321	1344	—	—	—	—	—	1421	1444	—
Chestfield & Swalecliffe		d	1325	—	—	—	—	—	—	1425	—	—
Whitstable		d	1328	1350	—	—	—	—	—	1428	1450	—
Dover Priory		d	—	—	—	1320	1352	—	—	—	—	—
Kearsney		d	—	—	—	1324	—	—	—	—	—	—
Shepherds Well		d	—	—	—	1329	—	—	—	—	—	—
Snowdown		d	—	—	—	1333	—	—	—	—	—	—
Aylesham		d	—	—	—	1336	—	—	—	—	—	—
Adisham		d	—	—	—	1338	—	—	—	—	—	—
Bekesbourne		d	—	—	—	1343	—	—	—	—	—	—
Canterbury East		d	—	—	—	1348	1409	—	—	—	—	—
Selling		d	—	—	—	1357	—	—	—	—	—	—
Faversham		a	1336	1358	—	1402	1420	—	—	1436	1458	—
Faversham		d	1338	1359	—	1403	1422	1426	—	1438	1459	—
Teynham		d	—	—	—	1409	—	—	—	—	—	—
Sheerness-on-Sea		d	—	—	1351	—	—	—	1421	—	—	1451
Queenborough		d	—	—	1355	—	—	—	1425	—	—	1455
Swale		d	—	—	1359	—	—	—	1429	—	—	1459
Kemsley		d	—	—	1403	—	—	—	1433	—	—	1503
Sittingbourne		a	1345	1406	1408	1413	1429	1434	1438	1445	1506	1508
Sittingbourne		d	1346	1407	—	1414	1430	1437	—	1446	1507	—
Newington		d	—	—	—	1419	—	—	—	—	—	—
Rainham (Kent)		d	1353	1415	—	1423	1437	1445	—	1453	1515	—
Gillingham (Kent)		a	1358	1419	—	1428	1442	1449	—	1458	1519	—
Gillingham (Kent)		d	1358	1420	—	1428	1443	1450	—	1458	1520	—
Chatham		d	1403	1424	—	1433	1447	1454	—	1503	1524	—
Rochester		a	1406	1427	—	1436	1450	1457	—	1506	1527	—
Rochester		d	1406	1428	—	1436	1451	1458	—	1506	1528	—
Strood		d	—	1432	—	—	—	1502	—	—	1532	—
Gravesend		d	—	1442	—	—	—	1512	—	—	1542	—
Ebbsfleet International		a	—	1446	—	—	—	1516	—	—	1546	—
Stratford International	DLR	a	—	1459	—	—	—	1529	—	—	1602	—
St Pancras International		a	—	1507	—	—	—	1537	—	—	1609	—
London Cannon Street		a	—	—	—	—	—	—	—	—	—	—
Sole Street		d	—	—	—	—	1500	—	—	—	—	—
Meopham		d	1417	—	—	1447	1503	—	—	1517	—	—
Longfield		d	1421	—	—	1451	1507	—	—	1521	—	—
Farningham Road		d	—	—	—	—	1511	—	—	—	—	—
Swanley		a	—	—	—	—	1517	—	—	—	—	—
St Mary Cray		a	—	—	—	—	1521	—	—	—	—	—
Bromley South		a	1434	—	—	1504	1527	—	—	1534	—	—
Denmark Hill		a	—	—	—	—	1540	—	—	—	—	—
Elephant & Castle		a	—	—	—	—	—	—	—	—	—	—
London Blackfriars		a	—	—	—	—	—	—	—	—	—	—
London Victoria		a	1451	—	—	1521	1553	—	—	1551	—	—

Times shown in light type are connections.
For guide to notes & symbols see page 2

			1	1	H		1	H		1	1	H
Ramsgate		d	—	—	—	—	1450	1520	—	—	—	—
Dumpton Park		d	—	—	—	—	1453	—	—	—	—	—
Broadstairs		d	—	—	—	—	1456	1525	—	—	—	—
Margate		d	—	—	—	—	1501	1530	—	—	—	—
Westgate-on-Sea		d	—	—	—	—	1504	—	—	—	—	—
Birchington-on-Sea		d	—	—	—	—	1508	1535	—	—	—	—
Herne Bay		d	—	—	—	—	1517	1544	—	—	—	—
Chestfield & Swalecliffe		d	—	—	—	—	1520	—	—	—	—	—
Whitstable		d	—	—	—	—	1524	1550	—	—	—	—
Dover Priory		d	1420	1452	—	—	—	—	—	1520	—	—
Kearsney		d	1424	—	—	—	—	—	—	1524	—	—
Shepherds Well		d	1429	—	—	—	—	—	—	1529	—	—
Snowdown		d	1433	—	—	—	—	—	—	1533	—	—
Aylesham		d	1436	—	—	—	—	—	—	1536	—	—
Adisham		d	1438	—	—	—	—	—	—	1538	—	—
Bekesbourne		d	1443	—	—	—	—	—	—	1543	—	—
Canterbury East		d	1448	1509	—	—	—	—	—	1548	—	—
Selling		d	1457	—	—	—	—	—	—	1557	—	—
Faversham		a	1502	1520	—	—	1532	1558	—	1602	—	—
Faversham		d	1503	1522	1526	—	1533	1559	—	1603	—	1626
Teynham		d	1509	—	—	—	1539	—	—	1609	—	—
Sheerness-on-Sea		d	—	—	—	1521	—	—	1551	—	—	—
Queenborough		d	—	—	—	1525	—	—	1555	—	—	—
Swale		d	—	—	—	1529	—	—	1559	—	—	—
Kemsley		d	—	—	—	1533	—	—	1603	—	—	—
Sittingbourne		a	1513	1529	1534	1538	1543	1606	1608	1613	—	1634
Sittingbourne		d	1514	1530	1537	—	1544	1607	—	1614	—	1637
Newington		d	1519	—	—	—	1549	—	—	1619	—	—
Rainham (Kent)		d	1523	1537	1545	—	1553	1615	—	1623	—	1645
Gillingham (Kent)		a	1528	1542	1549	—	1558	1619	—	1628	—	1649
Gillingham (Kent)		d	1528	1543	1550	—	1558	1620	—	1628	1643	1650
Chatham		d	1533	1547	1554	—	1603	1624	—	1633	1647	1654
Rochester		a	1536	1550	1557	—	1606	1627	—	1636	1650	1657
Rochester		d	1536	1551	1558	—	1606	1628	—	1636	1651	1658
Strood		d	—	—	1602	—	—	1632	—	—	—	1702
Gravesend		d	—	—	1612	—	—	1642	—	—	—	1712
Ebbsfleet International		a	—	—	1616	—	—	1646	—	—	—	1716
Stratford International	DLR	a	—	—	1628	—	—	1700	—	—	—	1728
St Pancras International		a	—	—	1636	—	—	1710	—	—	—	1736
London Cannon Street		a	—	—	—	—	—	—	—	—	—	—
Sole Street		d	—	1600	—	—	—	—	—	—	1700	—
Meopham		d	1547	1603	—	—	1617	—	—	1647	1703	—
Longfield		d	1551	1607	—	—	1621	—	—	1651	1707	—
Farningham Road		d	—	1611	—	—	—	—	—	—	1711	—
Swanley		a	—	1617	—	—	—	—	—	—	1717	—
St Mary Cray		a	—	1621	—	—	—	—	—	—	1721	—
Bromley South		a	1604	1627	—	—	1634	—	—	1704	1727	—
Denmark Hill		a	—	1640	—	—	—	—	—	—	1741	—
Elephant & Castle		a	—	—	—	—	—	—	—	—	—	—
London Blackfriars		a	—	—	—	—	—	—	—	—	—	—
London Victoria		a	1621	1653	—	—	1651	—	—	1723	1752	—

Times shown in light type are connections.
For guide to notes & symbols see page 2

					I	I	I	I	H		I	I	H
Ramsgate	A		d	—	1545	—	—	1605	1620	—	—	—	—
Dumpton Park			d	—	1548	—	—	1608	—	—	—	—	—
Broadstairs			d	—	1551	—	—	1611	1625	—	—	—	—
Margate	A		d	—	1556	—	—	1616	1630	—	—	—	—
Westgate-on-Sea			d	—	1559	—	—	1620	—	—	—	—	—
Birchington-on-Sea			d	—	1603	—	—	1623	1635	—	—	—	—
Herne Bay			d	—	1612	—	—	1632	1644	—	—	—	—
Chestfield & Swalecliffe			d	—	1615	—	—	1636	—	—	—	—	—
Whitstable			d	—	1619	—	—	1639	1650	—	—	—	—
Dover Priory			d	—	—	1551	—	—	—	—	1620	—	—
Kearsney			d	—	—	1555	—	—	—	—	1624	—	—
Shepherds Well			d	—	—	1600	—	—	—	—	1629	—	—
Snowdown			d	—	—	—	—	—	—	—	1633	—	—
Aylesham			d	—	—	1605	—	—	—	—	1636	—	—
Adisham			d	—	—	1607	—	—	—	—	1638	—	—
Bekesbourne			d	—	—	—	—	—	—	—	1643	—	—
Canterbury East	A		d	—	—	1615	—	—	—	—	1648	—	—
Selling			d	—	—	1624	—	—	—	—	1657	—	—
Faversham	B		a	—	1627	1629	—	1648	1658	—	1702	—	—
Faversham	B		d	—	1633	—	—	1659	—	1703	—	1726	—
Teynham			d	—	1639	—	—	—	—	1709	—	—	—
Sheerness-on-Sea			d	1621	—	—	—	—	1651	—	—	—	—
Queenborough			d	1625	—	—	—	—	1655	—	—	—	—
Swale			d	1629	—	—	—	—	1659	—	—	—	—
Kemsley			d	1633	—	—	—	—	1703	—	—	—	—
Sittingbourne	A		a	1638	1643	—	—	1706	1708	1713	—	1734	—
Sittingbourne	A		d	—	1644	—	—	1707	—	1714	—	1737	—
Newington			d	—	1649	—	—	—	—	1719	—	—	—
Rainham (Kent)			d	—	1653	1707	—	1715	—	1723	1737	1745	—
Gillingham (Kent)	A		a	—	1658	1712	—	1719	—	1728	1742	1749	—
Gillingham (Kent)	A		d	—	1658	1713	—	1720	—	1728	1743	1750	—
Chatham			d	—	1703	1717	—	1724	—	1733	1747	1754	—
Rochester	A		a	—	1706	1720	—	1727	—	1736	1750	1757	—
Rochester	A		d	—	1706	1721	—	1728	—	1736	1751	1758	—
Strood	A		d	—	—	—	—	1732	—	—	—	1803	—
Gravesend	A		d	—	—	—	—	1742	—	—	—	1813	—
Ebbsfleet International			a	—	—	—	—	1746	—	—	—	1817	—
Stratford International		DLR	a	—	—	—	—	1758	—	—	—	1829	—
St Pancras International	10		a	—	—	—	—	1810	—	—	—	1837	—
London Cannon Street			a	—	—	—	—	—	—	—	—	—	—
Sole Street			d	—	—	1730	—	—	—	—	1800	—	—
Meopham			d	—	1717	1733	—	—	—	1747	1803	—	—
Longfield			d	—	1721	1737	—	—	—	1751	1807	—	—
Farningham Road			d	—	—	1741	—	—	—	—	1811	—	—
Swanley	A		a	—	—	1747	—	—	—	—	1817	—	—
St Mary Cray			a	—	—	1751	—	—	—	—	1821	—	—
Bromley South	A		a	—	1734	1757	—	—	—	1804	1827	—	—
Denmark Hill	A		a	—	—	1811	—	—	—	—	1840	—	—
Elephant & Castle			a	—	—	—	—	—	—	—	—	—	—
London Blackfriars	A		a	—	—	—	—	—	—	—	—	—	—
London Victoria	10		a	—	1753	1823	—	—	—	1821	1852	—	—

Times shown in light type are connections.
For guide to notes & symbols see page 2

1 1 1 H 1 1

Ramsgate		d	—	—	1648	1705	1720	—	—	—	—	—
Dumpton Park		d	—	—	1651	1708	—	—	—	—	—	—
Broadstairs		d	—	—	1654	1711	1725	—	—	—	—	—
Margate		d	—	—	1700	1716	1730	—	—	—	—	—
Westgate-on-Sea		d	—	—	1703	1720	—	—	—	—	—	—
Birchington-on-Sea		d	—	—	1707	1723	1735	—	—	—	—	—
Herne Bay		d	—	—	1716	1732	1744	—	—	—	—	—
Chestfield & Swalecliffe		d	—	—	1719	1736	—	—	—	—	—	—
Whitstable		d	—	—	1723	1739	1750	—	—	—	—	—
Dover Priory		d	—	1651	—	—	—	—	—	1720	—	—
Kearsney		d	—	1655	—	—	—	—	—	1724	—	—
Shepherds Well		d	—	1700	—	—	—	—	—	1729	—	—
Snowdown		d	—	1704	—	—	—	—	—	—	—	—
Aylesham		d	—	1707	—	—	—	—	—	1734	—	—
Adisham		d	—	1709	—	—	—	—	—	1736	—	—
Bekesbourne		d	—	1714	—	—	—	—	—	—	—	—
Canterbury East		d	—	1720	—	—	—	—	—	1745	—	—
Selling		d	—	1729	—	—	—	—	←	1754	—	—
Faversham		a	—	1734	1732	1748	1758	—	↗	1748	1759	—
Faversham		d	—	—	1738	1803	1759	—	↖	1803	—	—
Teynham		d	—	—	—	—	—	—	—	1809	—	—
Sheerness-on-Sea		d	1721	—	—	—	—	1751	—	—	—	1816
Queenborough		d	1725	—	—	—	—	1755	—	—	—	1820
Swale		d	1729	—	—	—	—	1759	—	—	—	1824
Kemsley		d	1733	—	—	—	—	1803	—	—	—	1828
Sittingbourne		a	1741	—	1745	—	1806	1808	1813	—	—	1833
Sittingbourne		d	—	—	1746	—	1807	—	1814	—	—	—
Newington		d	—	—	—	—	—	—	1819	—	—	—
Rainham (Kent)		d	—	—	1753	—	1815	—	1823	—	—	—
Gillingham (Kent)		a	—	—	1758	—	1819	—	1828	—	—	—
Gillingham (Kent)		d	—	—	1758	—	1820	—	1828	1843	—	—
Chatham		d	—	—	1803	—	1824	—	1833	1847	—	—
Rochester		a	—	—	1806	—	1827	—	1836	1850	—	—
Rochester		d	—	—	1806	—	1828	—	1836	1851	—	—
Strood		d	—	—	—	—	1832	—	—	—	—	—
Gravesend		d	—	—	—	—	1845	—	—	—	—	—
Ebbsfleet International		a	—	—	—	—	1849	—	—	—	—	—
Stratford International	DLR	a	—	—	—	—	1902	—	—	—	—	—
St Pancras International		a	—	—	—	—	1910	—	—	—	—	—
London Cannon Street		a	—	—	—	—	—	—	—	—	—	—
Sole Street		d	—	—	—	—	—	—	—	1900	—	—
Meopham		d	—	—	1817	—	—	—	1847	1903	—	—
Longfield		d	—	—	1821	—	—	—	1851	1907	—	—
Farningham Road		d	—	—	—	—	—	—	—	1911	—	—
Swanley		a	—	—	—	—	—	—	—	1917	—	—
St Mary Cray		a	—	—	—	—	—	—	—	1921	—	—
Bromley South		a	—	—	1834	—	—	—	1904	1927	—	—
Denmark Hill		a	—	—	—	—	—	—	—	1940	—	—
Elephant & Castle		a	—	—	—	—	—	—	—	—	—	—
London Blackfriars		a	—	—	—	—	—	—	—	—	—	—
London Victoria		a	—	—	1854	—	—	—	—	1921	1953	—

Times shown in light type are connections.
For guide to notes & symbols see page 2

					1	1	1	1	1	1	1	1
Ramsgate	4		d	—	1748	—	—	—	—	—	1826	—
Dumpton Park			d	—	1751	—	—	—	—	—	1829	—
Broadstairs			d	—	1754	—	—	—	—	—	1832	—
Margate	4		d	—	1800	—	1826	—	—	—	1838	—
Westgate-on-Sea			d	—	1803	—	1830	—	—	—	1841	—
Birchington-on-Sea			d	—	1807	—	1834	—	—	—	1845	—
Herne Bay			d	—	1816	—	1843	—	—	—	1854	—
Chestfield & Swalecliffe			d	—	1819	—	1846	—	—	—	1858	—
Whitstable			d	—	1823	—	1850	—	—	—	1901	—
Dover Priory			d	—	—	1751	—	—	1820	—	—	—
Kearsney			d	—	—	1755	—	—	1824	—	—	—
Shepherds Well			d	—	—	1800	—	—	1829	—	—	—
Snowdown			d	—	—	1804	—	—	—	—	—	—
Aylesham			d	—	—	1807	—	—	1834	—	—	—
Adisham			d	—	—	1809	—	—	1836	—	—	—
Bekesbourne			d	—	—	1814	—	—	—	—	—	—
Canterbury East	4		d	—	—	1820	—	—	1845	—	—	—
Selling			d	—	—	1829	—	—	1854	—	—	—
Faversham	2	a	—	—	1832	1834	1858	—	1859	—	1910	—
Faversham	2	d	1829	1838	1859	—	1903	—	—	—	1928	—
Teynham			d	—	—	—	—	1909	—	—	—	—
Sheerness-on-Sea			d	—	—	—	1851	—	—	—	—	1921
Queenborough			d	—	—	—	1855	—	—	—	—	1925
Swale			d	—	—	—	1859	—	—	—	—	1929
Kemsley			d	—	—	—	1903	—	—	—	—	1933
Sittingbourne	4	a	1836	1845	1906	1908	1913	—	—	—	1936	1938
Sittingbourne	4	d	1837	1846	1907	—	1914	—	—	—	1937	—
Newington			d	—	—	—	1919	—	—	—	—	—
Rainham (Kent)			d	1845	1853	1915	—	1923	—	—	1945	—
Gillingham (Kent)	4		a	1849	1858	1919	—	1927	—	—	1949	—
Gillingham (Kent)	4		d	1850	1858	1920	—	1928	1943	—	1950	—
Chatham			d	1854	1903	1924	—	1933	1947	—	1954	—
Rochester	4		a	1857	1906	1927	—	1936	1950	—	1957	—
Rochester	4		d	1858	1906	1928	—	1936	1951	—	1958	—
Strood	4		d	1902	—	1932	—	—	—	—	2002	—
Gravesend	4		d	1912	—	1942	—	—	—	—	2012	—
Ebbsfleet International			a	1916	—	1946	—	—	—	—	2016	—
Stratford International		DLR	a	1928	—	1959	—	—	—	—	2028	—
St Pancras International	10		a	1936	—	2006	—	—	—	—	2036	—
London Cannon Street			a	—	—	—	—	—	—	—	—	—
Sole Street			d	—	—	—	—	—	2000	—	—	—
Meopham			d	—	1917	—	—	1947	2003	—	—	—
Longfield			d	—	1921	—	—	1951	2007	—	—	—
Farningham Road			d	—	—	—	—	—	2011	—	—	—
Swanley	4		a	—	—	—	—	—	2017	—	—	—
St Mary Cray			a	—	—	—	—	—	2021	—	—	—
Bromley South	4		a	—	1934	—	—	2004	2027	—	—	—
Denmark Hill	4		a	—	—	—	—	—	2042	—	—	—
Elephant & Castle			a	—	—	—	—	—	—	—	—	—
London Blackfriars	4		a	—	—	—	—	—	—	—	—	—
London Victoria	10		a	—	1951	—	—	2021	2053	—	—	—

Times shown in light type are connections.
For guide to notes & symbols see page 2

			1	1	1	1	1	1	1	1		
Ramsgate	🚆	🚆	d	1848	—	1920	—	—	—	—	1954	—
Dumpton Park			d	1851	—	—	—	—	—	—	1957	—
Broadstairs		🚆	d	1854	—	1925	—	—	—	—	2000	—
Margate	🚆	🚆	d	1900	—	1930	—	—	—	—	2005	—
Westgate-on-Sea			d	1903	—	—	—	—	—	—	2009	—
Birchington-on-Sea			d	1907	—	1935	—	—	—	—	2012	—
Herne Bay		🚆	d	1916	—	1944	—	—	—	—	2021	—
Chestfield & Swalecliffe			d	1919	—	—	—	—	—	—	2025	—
Whitstable		🚆	d	1923	—	1950	—	—	—	—	2028	—
Dover Priory	🚆	🚆	d	—	1851	—	—	1920	—	—	—	2005
Kearsney			d	—	1855	—	—	1924	—	—	—	2009
Shepherds Well			d	—	1900	—	—	1929	—	—	—	2014
Snowdown			d	—	1904	—	—	1933	—	—	—	2018
Aylesham			d	—	1907	—	—	1936	—	—	—	2021
Adisham			d	—	1909	—	—	1938	—	—	—	2023
Bekesbourne			d	—	1914	—	—	1943	—	—	—	2028
Canterbury East	🚆	🚆	d	—	1920	—	—	1948	—	—	—	2033
Selling			d	—	1929	—	—	1957	—	—	—	2042
Faversham	🚆		a	1932	1934	1958	—	2002	—	—	—	2036 2047
Faversham	🚆		d	1938	1959	—	—	2003	—	2028	—	2038 2048
Teynham			d	—	—	—	—	2009	—	—	—	2054
Sheerness-on-Sea			d	—	—	1951	—	—	—	2021	—	—
Queenborough			d	—	—	1955	—	—	—	2025	—	—
Swale			d	—	—	1959	—	—	—	2029	—	—
Kemsley			d	—	—	2003	—	—	—	2033	—	—
Sittingbourne	🚆		a	1945	2006	2008	2013	—	2036	2039	2045	2058
Sittingbourne	🚆		d	1946	2007	—	2014	—	2037	—	2046	2059
Newington			d	—	—	—	2019	—	—	—	—	2104
Rainham (Kent)	🚆	🚆	d	1953	2015	—	2023	—	2045	—	2053	2108
Gillingham (Kent)	🚆	🚆	a	1958	2019	—	2028	—	2049	—	2058	2113
Gillingham (Kent)	🚆	🚆	d	1958	2020	—	2028	2043	2050	—	2058	2113
Chatham	🚆	🚆	d	2003	2024	—	2033	2047	2054	—	2103	2118
Rochester	🚆	🚆	a	2006	2027	—	2036	2050	2057	—	2106	2121
Rochester	🚆	🚆	d	2006	2028	—	2036	2051	2058	—	2106	2121
Strood	🚆	🚆	d	—	2032	—	—	—	2102	—	—	—
Gravesend	🚆	🚆	d	—	2042	—	—	—	2112	—	—	—
Ebbsfleet International	🚆	🚆	a	—	2046	—	—	—	2116	—	—	—
Stratford International	DLR		a	—	2102	—	—	—	2128	—	—	—
St Pancras International	🚆	🚆	a	—	2109	—	—	—	2136	—	—	—
London Cannon Street	🚆		a	—	—	—	—	—	—	—	—	—
Sole Street			d	—	—	—	—	2100	—	—	—	2131
Meopham			d	2017	—	—	2047	2103	—	—	2117	2133
Longfield			d	2021	—	—	2051	2107	—	—	2121	2138
Farningham Road			d	—	—	—	—	2111	—	—	—	2142
Swanley	🚆		a	—	—	—	—	2117	—	—	—	2147
St Mary Cray			a	—	—	—	—	2121	—	—	—	2151
Bromley South	🚆		a	2034	—	—	2104	2127	—	—	2134	2157
Denmark Hill	🚆		a	—	—	—	—	2140	—	—	—	2210
Elephant & Castle		🚆	a	—	—	—	—	—	—	—	—	—
London Blackfriars	🚆		a	—	—	—	—	—	—	—	—	—
London Victoria	🚆	🚆	a	2051	—	—	2121	2155	—	—	2151	2221

Times shown in light type are connections.
For guide to notes & symbols see page 2

			①	②	③	④	⑤	⑥	⑦	⑧	⑨	⑩
Ramsgate	Ⓜ	🚆	d	2020	—	—	—	2050	—	2120	—	2154
Dumpton Park			d	—	—	—	—	2057	—	—	—	2157
Broadstairs		🚆	d	2025	—	—	—	2100	—	2125	—	2200
Margate	Ⓜ	🚆	d	2030	—	—	—	2105	—	2130	—	2205
Westgate-on-Sea			d	—	—	—	—	2109	—	—	—	2209
Birchington-on-Sea			d	2035	—	—	—	2112	—	2135	—	2212
Herne Bay		🚆	d	2044	—	—	—	2121	—	2144	—	2221
Chestfield & Swalecliffe			d	—	—	—	—	2125	—	—	—	2225
Whitstable		🚆	d	2050	—	—	—	2128	—	2150	—	2228
Dover Priory	🚆	🚆	d	—	—	—	—	—	2105	—	—	—
Kearsney			d	—	—	—	—	—	2109	—	—	—
Shepherds Well			d	—	—	—	—	—	2114	—	—	—
Snowdown			d	—	—	—	—	—	2118	—	—	—
Aylesham			d	—	—	—	—	—	2121	—	—	—
Adisham			d	—	—	—	—	—	2123	—	—	—
Bekesbourne			d	—	—	—	—	—	2128	—	—	—
Canterbury East	Ⓜ	🚆	d	—	—	—	—	—	2133	—	—	—
Selling			d	—	—	—	—	—	2142	—	—	—
Faversham	Ⓜ		a	2058	—	—	—	2136	2147	2158	—	2236
Faversham	Ⓜ		d	2059	—	2126	—	2138	2148	2159	—	2238
Teynham			d	—	—	—	—	—	2154	—	—	—
Sheerness-on-Sea			d	—	2051	—	2121	—	—	—	2151	2221
Queenborough			d	—	2055	—	2125	—	—	—	2155	2225
Swale			d	—	2059	—	2129	—	—	—	2159	2229
Kemsley			d	—	2103	—	2133	—	—	—	2203	2233
Sittingbourne	Ⓜ		a	2106	2108	2134	2138	2145	2158	2206	2208	2238
Sittingbourne	Ⓜ		d	2107	—	2137	—	2146	2159	2207	—	2246
Newington			d	—	—	—	—	—	2204	—	—	—
Rainham (Kent)		🚆	d	2115	—	2145	—	2153	2208	2215	—	2253
Gillingham (Kent)	Ⓜ	🚆	a	2119	—	2149	—	2158	2213	2219	—	2258
Gillingham (Kent)	Ⓜ	🚆	d	2120	—	2150	—	2158	2213	2220	—	2258
Chatham		🚆	d	2124	—	2154	—	2203	2218	2224	—	2303
Rochester	Ⓜ	🚆	a	2127	—	2157	—	2206	2221	2227	—	2306
Rochester	Ⓜ	🚆	d	2128	—	2158	—	2206	2221	2228	—	2306
Strood	Ⓜ	🚆	d	2132	—	2202	—	—	—	2232	—	—
Gravesend	Ⓜ	🚆	d	2142	—	2212	—	—	—	2242	—	—
Ebbsfleet International	🚆	🚆	a	2146	—	2216	—	—	—	2246	—	—
Stratford International	DLR	a	2159	—	2228	—	—	—	—	2258	—	—
St Pancras International	🚆	🚆	a	2207	—	2236	—	—	—	2306	—	—
London Cannon Street	🚆	🚆	a	—	—	—	—	—	—	—	—	—
Sole Street			d	—	—	—	—	—	2231	—	—	—
Meopham			d	—	—	—	—	2217	2233	—	—	2317
Longfield			d	—	—	—	—	2221	2238	—	—	2321
Farningham Road			d	—	—	—	—	—	2242	—	—	—
Swanley	Ⓜ		a	—	—	—	—	—	2247	—	—	—
St Mary Cray			a	—	—	—	—	—	2251	—	—	—
Bromley South	Ⓜ		a	—	—	—	—	2234	2257	—	—	2334
Denmark Hill	Ⓜ		a	—	—	—	—	—	2310	—	—	—
Elephant & Castle		🚆	a	—	—	—	—	—	—	—	—	—
London Blackfriars	Ⓜ	🚆	a	—	—	—	—	—	—	—	—	—
London Victoria	🚆	🚆	a	—	—	—	—	2251	2323	—	—	2351

Weekday services are continued overleaf

Times shown in light type are connections.
For guide to notes & symbols see page 2

Monday nights /
Tuesday mornings

1 1 1

Ramsgate		d	—	—	—	2310	—
Dumpton Park		d	—	—	—	2313	—
Broadstairs		d	—	—	—	2316	—
Margate		d	—	—	—	2321	—
Westgate-on-Sea		d	—	—	—	2325	—
Birchington-on-Sea		d	—	—	—	2328	—
Herne Bay		d	—	—	—	2337	—
Chestfield & Swalecliffe		d	—	—	—	2341	—
Whitstable		d	—	—	—	2344	—
Dover Priory		d	—	2205	2305	—	—
Kearsney		d	—	2209	2309	—	—
Shepherds Well		d	—	2214	2314	—	—
Snowdown		d	—	2218	2318	—	—
Aylesham		d	—	2221	2321	—	—
Adisham		d	—	2223	2323	—	—
Bekesbourne		d	—	2228	2328	—	—
Canterbury East		d	—	2235	2333	—	—
Selling		d	—	2244	2342	—	—
Faversham		a	—	2249	2348	2352	—
Faversham		d	—	2304	—	2354	—
Teynham		d	—	2310	—	2359	—
Sheerness-on-Sea		d	2251	—	—	—	2351
Queenborough		d	2255	—	—	—	2355
Swale		d	2259	—	—	—	2359
Kemsley		d	2303	—	—	—	0003
Sittingbourne		a	2308	2314	—	0004	0008
Sittingbourne		d	—	2315	—	0005	—
Newington		d	—	2320	—	0010	—
Rainham (Kent)		d	—	2324	—	0015	—
Gillingham (Kent)		a	—	2329	—	0020	—
Gillingham (Kent)		d	—	2330	—	—	—
Chatham		d	—	2334	—	—	—
Rochester		a	—	2337	—	—	—
Rochester		d	—	2338	—	—	—
Strood		d	—	—	—	—	—
Gravesend		d	—	—	—	—	—
Ebbsfleet International		a	—	—	—	—	—
Stratford International	DLR	a	—	—	—	—	—
St Pancras International		a	—	—	—	—	—
London Cannon Street		a	—	—	—	—	—
Sole Street		d	—	2347	—	—	—
Meopham		d	—	2350	—	—	—
Longfield		d	—	2354	—	—	—
Farningham Road		d	—	2358	—	—	—
Swanley		a	—	0003	—	—	—
St Mary Cray		a	—	0007	—	—	—
Bromley South		a	—	0013	—	—	—
Denmark Hill		a	—	—	—	—	—
Elephant & Castle		a	—	—	—	—	—
London Blackfriars		a	—	—	—	—	—
London Victoria		a	—	0036	—	—	—

Times shown in light type are connections.
For guide to notes & symbols see page 2

Ramsgate	4	🚏	d	—	—	2250	—	2310	—
Dumpton Park			d	—	—	2253	—	2316	—
Broadstairs		🚏	d	—	—	2256	—	2321	—
Margate	4	🚏	d	—	—	2301	—	2331	—
Westgate-on-Sea			d	—	—	2305	—	2337	—
Birchington-on-Sea			d	—	—	2308	—	2342	—
Herne Bay		🚏	d	—	—	2317	—	0002	—
Chestfield & Swalecliffe			d	—	—	2321	—	0010	—
Whitstable		🚏	d	—	—	2324	—	0018	—
Dover Priory		🚏	d	—	2205	—	2305	—	—
Kearsney			d	—	2209	—	2309	—	—
Shepherds Well			d	—	2214	—	2314	—	—
Snowdown			d	—	2218	—	2318	—	—
Aylesham			d	—	2221	—	2321	—	—
Adisham			d	—	2223	—	2323	—	—
Bekesbourne			d	—	2228	—	2328	—	—
Canterbury East	4	🚏	d	—	2235	—	2333	—	—
Selling			d	—	2244	—	2342	—	—
Faversham	2		a	—	2249	2333	2348	0038s	—
Faversham	2		d	—	2304	—	2354	—	—
Teynham			d	—	2310	—	2359	0053s	—
Sheerness-on-Sea			d	2251	—	—	—	—	2351
Queenborough			d	2255	—	—	—	—	2355
Swale			d	2259	—	—	—	—	2359
Kemsley			d	2303	—	—	—	—	0003
Sittingbourne	4		a	2308	2314	—	0004	0103s	0008
Sittingbourne	4		d	—	2315	—	0005	—	—
Newington			d	—	2320	—	0010	0115s	—
Rainham (Kent)		🚏	d	—	2324	—	0015	0125s	—
Gillingham (Kent)	4	🚏	a	—	2329	—	0020	0140	—
Gillingham (Kent)	4	🚏	d	—	2330	—	—	—	—
Chatham		🚏	d	—	2334	—	—	—	—
Rochester	4	🚏	a	—	2337	—	—	—	—
Rochester	4	🚏	d	—	2338	—	—	—	—
Strood		🚏	d	—	—	—	—	—	—
Gravesend	4	🚏	d	—	—	—	—	—	—
Ebbsfleet International		🚏	e a	—	—	—	—	—	—
Stratford International		DLR	a	—	—	—	—	—	—
St Pancras International	15	e	a	—	—	—	—	—	—
London Cannon Street		🚏	a	—	—	—	—	—	—
Sole Street			d	—	2347	—	—	—	—
Meopham			d	—	2350	—	—	—	—
Longfield			d	—	2354	—	—	—	—
Farningham Road			d	—	2358	—	—	—	—
Swanley	4		a	—	0003	—	—	—	—
St Mary Cray			a	—	0007	—	—	—	—
Bromley South	4		a	—	0013	—	—	—	—
Denmark Hill	4		a	—	—	—	—	—	—
Elephant & Castle		🚏	a	—	—	—	—	—	—
London Blackfriars	4	🚏	a	—	—	—	—	—	—
London Victoria	10	🚏	a	—	0036	—	—	—	—

To facilitate regular maintenance between Ramsgate and Faversham, buses replace trains as shown

Times shown in light type are connections.
For guide to notes & symbols see page 2

Wednesday nights / Thursday mornings through to
Friday nights / Saturday mornings

1 1 1

Ramsgate		d	—	—	—	2310	—
Dumpton Park		d	—	—	—	2313	—
Broadstairs		d	—	—	—	2316	—
Margate		d	—	—	—	2321	—
Westgate-on-Sea		d	—	—	—	2325	—
Birchington-on-Sea		d	—	—	—	2328	—
Herne Bay		d	—	—	—	2337	—
Chestfield & Swalecliffe		d	—	—	—	2341	—
Whitstable		d	—	—	—	2344	—
Dover Priory		d	—	2205	2305	—	—
Kearsney		d	—	2209	2309	—	—
Shepherds Well		d	—	2214	2314	—	—
Snowdown		d	—	2218	2318	—	—
Aylesham		d	—	2221	2321	—	—
Adisham		d	—	2223	2323	—	—
Bekesbourne		d	—	2228	2328	—	—
Canterbury East		d	—	2235	2333	—	—
Selling		d	—	2244	2342	—	—
Faversham		a	—	2249	2348	2352	—
Faversham		d	—	2304	—	2354	—
Teynham		d	—	2310	—	2359	—
Sheerness-on-Sea		d	2251	—	—	—	2351
Queenborough		d	2255	—	—	—	2355
Swale		d	2259	—	—	—	2359
Kemsley		d	2303	—	—	—	0003
Sittingbourne		a	2308	2314	—	0004	0008
Sittingbourne		d	—	2315	—	0005	—
Newington		d	—	2320	—	0010	—
Rainham (Kent)		d	—	2324	—	0015	—
Gillingham (Kent)		a	—	2329	—	0020	—
Gillingham (Kent)		d	—	2330	—	—	—
Chatham		d	—	2334	—	—	—
Rochester		a	—	2337	—	—	—
Rochester		d	—	2338	—	—	—
Strood		d	—	—	—	—	—
Gravesend		d	—	—	—	—	—
Ebbsfleet International		a	—	—	—	—	—
Stratford International	DLR	a	—	—	—	—	—
St Pancras International		a	—	—	—	—	—
London Cannon Street		a	—	—	—	—	—
Sole Street		d	—	2347	—	—	—
Meopham		d	—	2350	—	—	—
Longfield		d	—	2354	—	—	—
Farningham Road		d	—	2358	—	—	—
Swanley		a	—	0003	—	—	—
St Mary Cray		a	—	0007	—	—	—
Bromley South		a	—	0013	—	—	—
Denmark Hill		a	—	—	—	—	—
Elephant & Castle		a	—	—	—	—	—
London Blackfriars		a	—	—	—	—	—
London Victoria		a	—	0036	—	—	—

Times shown in light type are connections.
For guide to notes & symbols see page 2

			1	H	1	1	H	1	H	1			
Ramsgate	1		d	0430	—	—	—	—	0554	0620	—	—	
Dumpton Park			d	—	—	—	—	—	0557	—	—	—	
Broadstairs			d	0435	—	—	—	—	0600	0625	—	—	
Margate	1		d	0440	—	—	—	—	0605	0630	—	—	
Westgate-on-Sea			d	—	—	—	—	—	0609	—	—	—	
Birchington-on-Sea			d	0445	—	—	—	—	0612	0635	—	—	
Herne Bay			d	0454	—	—	—	—	0621	0644	—	—	
Chestfield & Swalecliffe			d	—	—	—	—	—	0625	—	—	—	
Whitstable			d	0500	—	—	—	—	0628	0650	—	—	
Dover Priory			d	—	—	0520	—	—	—	—	—	0620	
Kearsney			d	—	—	0524	—	—	—	—	—	0624	
Shepherds Well			d	—	—	0529	—	—	—	—	—	0629	
Snowdown			d	—	—	0533	—	—	—	—	—	0633	
Aylesham			d	—	—	0536	—	—	—	—	—	0636	
Adisham			d	—	—	0538	—	—	—	—	—	0638	
Bekesbourne			d	—	—	0543	—	—	—	—	—	0643	
Canterbury East	1		d	—	—	0548	—	—	—	—	—	0648	
Selling			d	—	—	0557	—	—	—	—	—	0657	
Faversham	2		a	0508	—	0602	—	—	0636	0658	—	0702	
Faversham	2		d	0509	0528	0603	—	0628	—	0638	0659	—	0703
Teynham			d	0515	—	0609	—	—	—	—	—	—	0709
Sheerness-on-Sea			d	—	—	—	—	0621	—	—	—	0649	—
Queenborough			d	—	—	—	—	0625	—	—	—	0653	—
Swale			d	—	—	—	—	0629	—	—	—	0657	—
Kemsley			d	—	—	—	—	0633	—	—	—	0701	—
Sittingbourne	1		a	0519	0536	0613	—	0636	0638	0645	0706	0705	0713
Sittingbourne	1		d	0520	0537	0614	—	0637	—	0646	0707	—	0714
Newington			d	—	—	0619	—	—	—	—	—	—	0719
Rainham (Kent)			d	0527	0545	0623	—	0645	—	0653	0715	—	0723
Gillingham (Kent)	1		a	0532	0549	0628	—	0649	—	0658	0719	—	0728
Gillingham (Kent)	1		d	0533	0550	0628	0643	0650	—	0658	0720	—	0728
Chatham			d	0537	0554	0633	0647	0654	—	0703	0724	—	0733
Rochester	1		a	0540	0557	0636	0650	0657	—	0706	0727	—	0736
Rochester	1		d	0541	0558	0636	0651	0658	—	0706	0728	—	0736
Strood	1		d	—	0602	—	—	0702	—	—	0732	—	—
Gravesend	1		d	—	0612	—	—	0712	—	—	0742	—	—
Ebbsfleet International			a	—	0616	—	—	0716	—	—	0746	—	—
Stratford International	DLR		a	—	0628	—	—	0728	—	—	0758	—	—
St Pancras International	10		a	—	0636	—	—	0736	—	—	0806	—	—
London Cannon Street			a	—	—	—	—	—	—	—	—	—	—
Sole Street			d	0550	—	—	0700	—	—	—	—	—	—
Meopham			d	0553	—	0647	0703	—	—	0717	—	—	0747
Longfield			d	0557	—	0651	0707	—	—	0721	—	—	0751
Farningham Road			d	0601	—	—	0711	—	—	—	—	—	—
Swanley	1		a	0606	—	—	0717	—	—	—	—	—	—
St Mary Cray			a	0611	—	—	0721	—	—	—	—	—	—
Bromley South	1		a	0617	—	0704	0727	—	—	0734	—	—	0804
Denmark Hill	1		a	0629	—	—	0740	—	—	—	—	—	—
Elephant & Castle			a	—	—	—	—	—	—	—	—	—	—
London Blackfriars	1		a	—	—	—	—	—	—	—	—	—	—
London Victoria	10		a	0640	—	0721	0753	—	—	0751	—	—	0821

Times shown in light type are connections.
For guide to notes & symbols see page 2

			1	H		1	H		1	1	H
Ramsgate		d	—	—	—	0654	0720	—	—	—	—
Dumpton Park		d	—	—	—	0657	—	—	—	—	—
Broadstairs		d	—	—	—	0700	0725	—	—	—	—
Margate		d	—	—	—	0705	0730	—	—	—	—
Westgate-on-Sea		d	—	—	—	0709	—	—	—	—	—
Birchington-on-Sea		d	—	—	—	0712	0735	—	—	—	—
Herne Bay		d	—	—	—	0721	0744	—	—	—	—
Chestfield & Swalecliffe		d	—	—	—	0725	—	—	—	—	—
Whitstable		d	—	—	—	0728	0750	—	—	—	—
Dover Priory		d	0652	—	—	—	—	—	0720	0752	—
Kearsney		d	—	—	—	—	—	—	0724	—	—
Shepherds Well		d	—	—	—	—	—	—	0729	—	—
Snowdown		d	—	—	—	—	—	—	0733	—	—
Aylesham		d	—	—	—	—	—	—	0736	—	—
Adisham		d	—	—	—	—	—	—	0738	—	—
Bekesbourne		d	—	—	—	—	—	—	0743	—	—
Canterbury East		d	0709	—	—	—	—	—	0748	0809	—
Selling		d	—	—	—	—	—	—	0757	—	—
Faversham		a	0720	—	—	0736	0758	—	0802	0820	—
Faversham		d	0722	0728	—	0738	0759	—	0803	0822	0828
Teynham		d	—	—	—	—	—	—	0809	—	—
Sheerness-on-Sea		d	—	—	0721	—	—	0751	—	—	0821
Queenborough		d	—	—	0725	—	—	0755	—	—	0825
Swale		d	—	—	0729	—	—	0759	—	—	0829
Kemsley		d	—	—	0733	—	—	0803	—	—	0833
Sittingbourne		a	0729	0736	0738	0745	0806	0808	0813	0829	0836
Sittingbourne		d	0730	0737	—	0746	0807	—	0814	0830	0837
Newington		d	—	—	—	—	—	—	0819	—	—
Rainham (Kent)		d	0737	0745	—	0753	0815	—	0823	0837	0845
Gillingham (Kent)		a	0742	0749	—	0758	0819	—	0828	0842	0849
Gillingham (Kent)		d	0743	0750	—	0758	0820	—	0828	0843	0850
Chatham		d	0747	0754	—	0803	0824	—	0833	0847	0854
Rochester		a	0750	0757	—	0806	0827	—	0836	0850	0857
Rochester		d	0751	0758	—	0806	0828	—	0836	0851	0858
Strood		d	—	0802	—	—	0832	—	—	—	0902
Gravesend		d	—	0812	—	—	0842	—	—	—	0912
Gravesend		a	—	0816	—	—	0846	—	—	—	0916
Ebbsfleet International		a	—	0829	—	—	0858	—	—	—	0929
Stratford International	DLR	a	—	0836	—	—	0906	—	—	—	0936
St Pancras International		a	—	0836	—	—	0906	—	—	—	0936
London Cannon Street		a	—	—	—	—	—	—	—	—	—
Sole Street		d	0800	—	—	—	—	—	—	0900	—
Meopham		d	0803	—	—	0817	—	—	0847	0903	—
Longfield		d	0807	—	—	0821	—	—	0851	0907	—
Farningham Road		d	0811	—	—	—	—	—	—	0911	—
Swanley		a	0817	—	—	—	—	—	—	0917	—
St Mary Cray		a	0821	—	—	—	—	—	—	0921	—
Bromley South		a	0827	—	—	0834	—	—	0904	0927	—
Denmark Hill		a	0840	—	—	—	—	—	—	0940	—
Elephant & Castle		a	—	—	—	—	—	—	—	—	—
London Blackfriars		a	—	—	—	—	—	—	—	—	—
London Victoria		a	0853	—	—	0851	—	—	0921	0953	—

Times shown in light type are connections.
For guide to notes & symbols see page 2

			1	H		1	1	H		1	H	
Ramsgate		d	0754	0820	—	—	—	—	—	0854	0920	—
Dumpton Park		d	0757	—	—	—	—	—	—	0857	—	—
Broadstairs		d	0800	0825	—	—	—	—	—	0900	0925	—
Margate		d	0805	0830	—	—	—	—	—	0905	0930	—
Westgate-on-Sea		d	0809	—	—	—	—	—	—	0909	—	—
Birchington-on-Sea		d	0812	0835	—	—	—	—	—	0912	0935	—
Herne Bay		d	0821	0844	—	—	—	—	—	0921	0944	—
Chestfield & Swalecliffe		d	0825	—	—	—	—	—	—	0925	—	—
Whitstable		d	0828	0850	—	—	—	—	—	0928	0950	—
Dover Priory		d	—	—	—	0820	0852	—	—	—	—	—
Kearsney		d	—	—	—	0824	—	—	—	—	—	—
Shepherds Well		d	—	—	—	0829	—	—	—	—	—	—
Snowdown		d	—	—	—	0833	—	—	—	—	—	—
Aylesham		d	—	—	—	0836	—	—	—	—	—	—
Adisham		d	—	—	—	0838	—	—	—	—	—	—
Bekesbourne		d	—	—	—	0843	—	—	—	—	—	—
Canterbury East		d	—	—	—	0848	0909	—	—	—	—	—
Selling		d	—	—	—	0857	—	—	—	—	—	—
Faversham		a	0836	0858	—	0902	0920	—	—	0936	0958	—
Faversham		d	0838	0859	—	0903	0922	0926	—	0938	0959	—
Teynham		d	—	—	—	0909	—	—	—	—	—	—
Sheerness-on-Sea		d	—	—	0851	—	—	—	0921	—	—	0951
Queenborough		d	—	—	0855	—	—	—	0925	—	—	0955
Swale		d	—	—	0859	—	—	—	0929	—	—	0959
Kemsley		d	—	—	0903	—	—	—	0933	—	—	1003
Sittingbourne		a	0845	0906	0908	0913	0929	0934	0938	0945	1006	1008
Sittingbourne		d	0846	0907	—	0914	0930	0937	—	0946	1007	—
Newington		d	—	—	—	0919	—	—	—	—	—	—
Rainham (Kent)		d	0853	0915	—	0923	0937	0945	—	0953	1015	—
Gillingham (Kent)		a	0858	0919	—	0928	0942	0949	—	0958	1019	—
Gillingham (Kent)		d	0858	0920	—	0928	0943	0950	—	0958	1020	—
Chatham		d	0903	0924	—	0933	0947	0954	—	1003	1024	—
Rochester		a	0906	0927	—	0936	0950	0957	—	1006	1027	—
Rochester		d	0906	0928	—	0936	0951	0958	—	1006	1028	—
Strood		d	—	0932	—	—	—	1002	—	—	1032	—
Gravesend		d	—	0942	—	—	—	1012	—	—	1042	—
Ebbsfleet International		a	—	0946	—	—	—	1016	—	—	1046	—
Stratford International	DLR	a	—	0958	—	—	—	1028	—	—	1058	—
St Pancras International		a	—	1006	—	—	—	1036	—	—	1106	—
London Cannon Street		a	—	—	—	—	—	—	—	—	—	—
Sole Street		d	—	—	—	—	1000	—	—	—	—	—
Meopham		d	0917	—	—	0947	1003	—	—	1017	—	—
Longfield		d	0921	—	—	0951	1007	—	—	1021	—	—
Farningham Road		d	—	—	—	—	1011	—	—	—	—	—
Swanley		a	—	—	—	—	1017	—	—	—	—	—
St Mary Cray		a	—	—	—	—	1021	—	—	—	—	—
Bromley South		a	0934	—	—	1004	1027	—	—	1034	—	—
Denmark Hill		a	—	—	—	—	1040	—	—	—	—	—
Elephant & Castle		a	—	—	—	—	—	—	—	—	—	—
London Blackfriars		a	—	—	—	—	—	—	—	—	—	—
London Victoria		a	0951	—	—	1021	1053	—	—	1051	—	—

Times shown in light type are connections.
For guide to notes & symbols see page 2

			I	I	H		I	H		I	I	H
Ramsgate		d	—	—	—	—	0954	1020	—	—	—	—
Dumpton Park		d	—	—	—	—	0957	—	—	—	—	—
Broadstairs		d	—	—	—	—	1000	1025	—	—	—	—
Margate		d	—	—	—	—	1005	1030	—	—	—	—
Westgate-on-Sea		d	—	—	—	—	1009	—	—	—	—	—
Birchington-on-Sea		d	—	—	—	—	1012	1035	—	—	—	—
Herne Bay		d	—	—	—	—	1021	1044	—	—	—	—
Chestfield & Swalecliffe		d	—	—	—	—	1025	—	—	—	—	—
Whitstable		d	—	—	—	—	1028	1050	—	—	—	—
Dover Priory		d	0920	0952	—	—	—	—	—	1020	1052	—
Kearsney		d	0924	—	—	—	—	—	—	1024	—	—
Shepherds Well		d	0929	—	—	—	—	—	—	1029	—	—
Snowdown		d	0933	—	—	—	—	—	—	1033	—	—
Aylesham		d	0936	—	—	—	—	—	—	1036	—	—
Adisham		d	0938	—	—	—	—	—	—	1038	—	—
Bekesbourne		d	0943	—	—	—	—	—	—	1043	—	—
Canterbury East		d	0948	1009	—	—	—	—	—	1048	1109	—
Selling		d	0957	—	—	—	—	—	—	1057	—	—
Faversham		a	1002	1020	—	—	1036	1058	—	1102	1120	—
Faversham		d	1003	1022	1026	—	1038	1059	—	1103	1122	1126
Teynham		d	1009	—	—	—	—	—	—	1109	—	—
Sheerness-on-Sea		d	—	—	—	1021	—	—	1051	—	—	—
Queenborough		d	—	—	—	1025	—	—	1055	—	—	—
Swale		d	—	—	—	1029	—	—	1059	—	—	—
Kemsley		d	—	—	—	1033	—	—	1103	—	—	—
Sittingbourne		a	1013	1029	1034	1038	1045	1106	1108	1113	1129	1134
Sittingbourne		d	1014	1030	1037	—	1046	1107	—	1114	1130	1137
Newington		d	1019	—	—	—	—	—	—	1119	—	—
Rainham (Kent)		d	1023	1037	1045	—	1053	1115	—	1123	1137	1145
Gillingham (Kent)		a	1028	1042	1049	—	1058	1119	—	1128	1142	1149
Gillingham (Kent)		d	1028	1043	1050	—	1058	1120	—	1128	1143	1150
Chatham		d	1033	1047	1054	—	1103	1124	—	1133	1147	1154
Rochester		a	1036	1050	1057	—	1106	1127	—	1136	1150	1157
Rochester		d	1036	1051	1058	—	1106	1128	—	1136	1151	1158
Strood		d	—	—	1102	—	—	1132	—	—	—	1202
Gravesend		d	—	—	1112	—	—	1142	—	—	—	1212
Ebbsfleet International		a	—	—	1116	—	—	1146	—	—	—	1216
Stratford International	DLR	a	—	—	1129	—	—	1158	—	—	—	1228
St Pancras International		a	—	—	1137	—	—	1206	—	—	—	1236
London Cannon Street		a	—	—	—	—	—	—	—	—	—	—
Sole Street		d	—	1100	—	—	—	—	—	—	1200	—
Meopham		d	1047	1103	—	—	1117	—	—	1147	1203	—
Longfield		d	1051	1107	—	—	1121	—	—	1151	1207	—
Farningham Road		d	—	1111	—	—	—	—	—	—	1211	—
Swanley		a	—	1117	—	—	—	—	—	—	1217	—
St Mary Cray		a	—	1121	—	—	—	—	—	—	1221	—
Bromley South		a	1104	1127	—	—	1134	—	—	1204	1227	—
Denmark Hill		a	—	1140	—	—	—	—	—	—	1240	—
Elephant & Castle		a	—	—	—	—	—	—	—	—	—	—
London Blackfriars		a	—	—	—	—	—	—	—	—	—	—
London Victoria		a	1121	1153	—	—	1151	—	—	1221	1253	—

Times shown in light type are connections.
For guide to notes & symbols see page 2

					I	H			I	I	H		I	H
Ramsgate	A		d	—	1054	1120	—	—	—	—	—	—	1154	1220
Dumpton Park			d	—	1057	—	—	—	—	—	—	—	1157	—
Broadstairs			d	—	1100	1125	—	—	—	—	—	—	1200	1225
Margate	A		d	—	1105	1130	—	—	—	—	—	—	1205	1230
Westgate-on-Sea			d	—	1109	—	—	—	—	—	—	—	1209	—
Birchington-on-Sea			d	—	1112	1135	—	—	—	—	—	—	1212	1235
Herne Bay			d	—	1121	1144	—	—	—	—	—	—	1221	1244
Chestfield & Swalecliffe			d	—	1125	—	—	—	—	—	—	—	1225	—
Whitstable			d	—	1128	1150	—	—	—	—	—	—	1228	1250
Dover Priory			d	—	—	—	—	1120	1152	—	—	—	—	—
Kearsney			d	—	—	—	—	1124	—	—	—	—	—	—
Shepherds Well			d	—	—	—	—	1129	—	—	—	—	—	—
Snowdown			d	—	—	—	—	1133	—	—	—	—	—	—
Aylesham			d	—	—	—	—	1136	—	—	—	—	—	—
Adisham			d	—	—	—	—	1138	—	—	—	—	—	—
Bekesbourne			d	—	—	—	—	1143	—	—	—	—	—	—
Canterbury East	A		d	—	—	—	—	1148	1209	—	—	—	—	—
Selling			d	—	—	—	—	1157	—	—	—	—	—	—
Faversham	B		a	—	1136	1158	—	1202	1220	—	—	—	1236	1258
Faversham	B		d	—	1138	1159	—	1203	1222	1226	—	—	1238	1259
Teynham			d	—	—	—	—	1209	—	—	—	—	—	—
Sheerness-on-Sea			d	1121	—	—	1151	—	—	—	—	1221	—	—
Queenborough			d	1125	—	—	1155	—	—	—	—	1225	—	—
Swale			d	1129	—	—	1159	—	—	—	—	1229	—	—
Kemsley			d	1133	—	—	1203	—	—	—	—	1233	—	—
Sittingbourne	A		a	1138	1145	1206	1208	1213	1229	1234	1238	1245	1306	
Sittingbourne	A		d	—	1146	1207	—	1214	1230	1237	—	1246	1307	
Newington			d	—	—	—	—	1219	—	—	—	—	—	—
Rainham (Kent)			d	—	1153	1215	—	1223	1237	1245	—	1253	1315	
Gillingham (Kent)	A		a	—	1158	1219	—	1228	1242	1249	—	1258	1319	
Gillingham (Kent)	A		d	—	1158	1220	—	1228	1243	1250	—	1258	1320	
Chatham			d	—	1203	1224	—	1233	1247	1254	—	1303	1324	
Rochester	A		a	—	1206	1227	—	1236	1250	1257	—	1306	1327	
Rochester	A		d	—	1206	1228	—	1236	1251	1258	—	1306	1328	
Strood	A		d	—	—	1232	—	—	—	1302	—	—	1332	
Gravesend	A		d	—	—	1242	—	—	—	1312	—	—	1342	
Ebbsfleet International			a	—	—	1246	—	—	—	1316	—	—	1346	
Stratford International		DLR	a	—	—	1259	—	—	—	1329	—	—	1402	
St Pancras International	10		a	—	—	1306	—	—	—	1337	—	—	1409	
London Cannon Street			a	—	—	—	—	—	—	—	—	—	—	—
Sole Street			d	—	—	—	—	—	1300	—	—	—	—	—
Meopham			d	—	1217	—	—	1247	1303	—	—	—	1317	—
Longfield			d	—	1221	—	—	1251	1307	—	—	—	1321	—
Farningham Road			d	—	—	—	—	—	1311	—	—	—	—	—
Swanley	A		a	—	—	—	—	—	1317	—	—	—	—	—
St Mary Cray			a	—	—	—	—	—	1321	—	—	—	—	—
Bromley South	A		a	—	1234	—	—	1304	1327	—	—	—	1334	—
Denmark Hill	A		a	—	—	—	—	—	1340	—	—	—	—	—
Elephant & Castle			a	—	—	—	—	—	—	—	—	—	—	—
London Blackfriars	A		a	—	—	—	—	—	—	—	—	—	—	—
London Victoria	10		a	—	1251	—	—	1321	1353	—	—	—	1351	—

Times shown in light type are connections.
For guide to notes & symbols see page 2

				I	I	H		I	H		I	I
Ramsgate			d	—	—	—	—	1254	1320	—	—	—
Dumpton Park			d	—	—	—	—	1257	—	—	—	—
Broadstairs			d	—	—	—	—	1300	1325	—	—	—
Margate			d	—	—	—	—	1305	1330	—	—	—
Westgate-on-Sea			d	—	—	—	—	1309	—	—	—	—
Birchington-on-Sea			d	—	—	—	—	1312	1335	—	—	—
Herne Bay			d	—	—	—	—	1321	1344	—	—	—
Chestfield & Swalecliffe			d	—	—	—	—	1325	—	—	—	—
Whitstable			d	—	—	—	—	1328	1350	—	—	—
Dover Priory			d	—	1220	1252	—	—	—	—	1320	1352
Kearsney			d	—	1224	—	—	—	—	—	1324	—
Shepherds Well			d	—	1229	—	—	—	—	—	1329	—
Snowdown			d	—	1233	—	—	—	—	—	1333	—
Aylesham			d	—	1236	—	—	—	—	—	1336	—
Adisham			d	—	1238	—	—	—	—	—	1338	—
Bekesbourne			d	—	1243	—	—	—	—	—	1343	—
Canterbury East			d	—	1248	1309	—	—	—	—	1348	1409
Selling			d	—	1257	—	—	—	—	—	1357	—
Faversham		a	—	1302	1320	—	—	1336	1358	—	1402	1420
Faversham		d	—	1303	1322	1326	—	1338	1359	—	1403	1422
Teynham			d	—	1309	—	—	—	—	—	1409	—
Sheerness-on-Sea			d	1251	—	—	—	1321	—	—	1351	—
Queenborough			d	1255	—	—	—	1325	—	—	1355	—
Swale			d	1259	—	—	—	1329	—	—	1359	—
Kemsley			d	1303	—	—	—	1333	—	—	1403	—
Sittingbourne		a	1308	1313	1329	1334	1338	1345	1406	1408	1413	1429
Sittingbourne		d	—	1314	1330	1337	—	1346	1407	—	1414	1430
Newington			d	—	1319	—	—	—	—	—	1419	—
Rainham (Kent)			d	—	1323	1337	1345	—	1353	1415	—	1423 1437
Gillingham (Kent)			a	—	1328	1342	1349	—	1358	1419	—	1428 1442
Gillingham (Kent)			d	—	1328	1343	1350	—	1358	1420	—	1428 1443
Chatham			d	—	1333	1347	1354	—	1403	1424	—	1433 1447
Rochester			a	—	1336	1350	1357	—	1406	1427	—	1436 1450
Rochester			d	—	1336	1351	1358	—	1406	1428	—	1436 1451
Strood			d	—	—	—	1402	—	—	1432	—	—
Gravesend			d	—	—	—	1412	—	—	1442	—	—
Ebbsfleet International			a	—	—	—	1416	—	—	1446	—	—
Stratford International	DLR		a	—	—	—	1428	—	—	1459	—	—
St Pancras International			a	—	—	—	1436	—	—	1507	—	—
London Cannon Street		a	—	—	—	—	—	—	—	—	—	—
Sole Street			d	—	—	1400	—	—	—	—	—	1500
Meopham			d	—	1347	1403	—	—	1417	—	—	1447 1503
Longfield			d	—	1351	1407	—	—	1421	—	—	1451 1507
Farningham Road			d	—	—	1411	—	—	—	—	—	1511
Swanley			a	—	—	1417	—	—	—	—	—	1517
St Mary Cray			a	—	—	1421	—	—	—	—	—	1521
Bromley South			a	—	1404	1427	—	—	1434	—	—	1504 1527
Denmark Hill			a	—	—	1440	—	—	—	—	—	1540
Elephant & Castle			a	—	—	—	—	—	—	—	—	—
London Blackfriars			a	—	—	—	—	—	—	—	—	—
London Victoria			a	—	1421	1453	—	—	1451	—	—	1521 1553

Times shown in light type are connections.
For guide to notes & symbols see page 2

			H		I	H		I	I	H		I
Ramsgate		d	—	—	1354	1420	—	—	—	—	—	1454
Dumpton Park		d	—	—	1357	—	—	—	—	—	—	1457
Broadstairs		d	—	—	1400	1425	—	—	—	—	—	1500
Margate		d	—	—	1405	1430	—	—	—	—	—	1505
Westgate-on-Sea		d	—	—	1409	—	—	—	—	—	—	1509
Birchington-on-Sea		d	—	—	1412	1435	—	—	—	—	—	1512
Herne Bay		d	—	—	1421	1444	—	—	—	—	—	1521
Chestfield & Swalecliffe		d	—	—	1425	—	—	—	—	—	—	1525
Whitstable		d	—	—	1428	1450	—	—	—	—	—	1528
Dover Priory		d	—	—	—	—	—	1420	1452	—	—	—
Kearsney		d	—	—	—	—	—	1424	—	—	—	—
Shepherds Well		d	—	—	—	—	—	1429	—	—	—	—
Snowdown		d	—	—	—	—	—	1433	—	—	—	—
Aylesham		d	—	—	—	—	—	1436	—	—	—	—
Adisham		d	—	—	—	—	—	1438	—	—	—	—
Bekesbourne		d	—	—	—	—	—	1443	—	—	—	—
Canterbury East		d	—	—	—	—	—	1448	1509	—	—	—
Selling		d	—	—	—	—	—	1457	—	—	—	—
Faversham		a	—	—	1436	1458	—	1502	1520	—	—	1536
Faversham		d	1426	—	1438	1459	—	1503	1522	1526	—	1538
Teynham		d	—	—	—	—	—	1509	—	—	—	—
Sheerness-on-Sea		d	—	1421	—	—	1451	—	—	—	—	1521
Queenborough		d	—	1425	—	—	1455	—	—	—	—	1525
Swale		d	—	1429	—	—	1459	—	—	—	—	1529
Kemsley		d	—	1433	—	—	1503	—	—	—	—	1533
Sittingbourne		a	1434	1438	1445	1506	1508	1513	1529	1534	1538	1545
Sittingbourne		d	1437	—	1446	1507	—	1514	1530	1537	—	1546
Newington		d	—	—	—	—	—	1519	—	—	—	—
Rainham (Kent)		d	1445	—	1453	1515	—	1523	1537	1545	—	1553
Gillingham (Kent)		a	1449	—	1458	1519	—	1528	1542	1549	—	1558
Gillingham (Kent)		d	1450	—	1458	1520	—	1528	1543	1550	—	1558
Chatham		d	1454	—	1503	1524	—	1533	1547	1554	—	1603
Rochester		a	1457	—	1506	1527	—	1536	1550	1557	—	1606
Rochester		d	1458	—	1506	1528	—	1536	1551	1558	—	1606
Strood		d	1502	—	—	1532	—	—	—	1602	—	—
Gravesend		d	1512	—	—	1542	—	—	—	1612	—	—
Ebbsfleet International		a	1516	—	—	1546	—	—	—	1616	—	—
Stratford International	DLR	a	1529	—	—	1602	—	—	—	1628	—	—
St Pancras International		a	1537	—	—	1609	—	—	—	1636	—	—
London Cannon Street		a	—	—	—	—	—	—	—	—	—	—
Sole Street		d	—	—	—	—	—	—	1600	—	—	—
Meopham		d	—	—	1517	—	—	1547	1603	—	—	1617
Longfield		d	—	—	1521	—	—	1551	1607	—	—	1621
Farningham Road		d	—	—	—	—	—	—	1611	—	—	—
Swanley		a	—	—	—	—	—	—	1617	—	—	—
St Mary Cray		a	—	—	—	—	—	—	1621	—	—	—
Bromley South		a	—	—	1534	—	—	1604	1627	—	—	1634
Denmark Hill		a	—	—	—	—	—	—	1640	—	—	—
Elephant & Castle		a	—	—	—	—	—	—	—	—	—	—
London Blackfriars		a	—	—	—	—	—	—	—	—	—	—
London Victoria		a	—	—	1551	—	—	1621	1653	—	—	1651

Times shown in light type are connections.
For guide to notes & symbols see page 2

				H	I	I	H	I	H	I			
Ramsgate	Ⓜ	🚶	d	1520	—	—	—	—	1554	1620	—	—	
Dumpton Park			d	—	—	—	—	—	1557	—	—	—	
Broadstairs		🚶	d	1525	—	—	—	—	1600	1625	—	—	
Margate	Ⓜ	🚶	d	1530	—	—	—	—	1605	1630	—	—	
Westgate-on-Sea			d	—	—	—	—	—	1609	—	—	—	
Birchington-on-Sea			d	1535	—	—	—	—	1612	1635	—	—	
Herne Bay		🚶	d	1544	—	—	—	—	1621	1644	—	—	
Chestfield & Swalecliffe			d	—	—	—	—	—	1625	—	—	—	
Whitstable		🚶	d	1550	—	—	—	—	1628	1650	—	—	
Dover Priory		🚶	d	—	—	1520	1552	—	—	—	—	1620	
Kearsney			d	—	—	1524	—	—	—	—	—	1624	
Shepherds Well			d	—	—	1529	—	—	—	—	—	1629	
Snowdown			d	—	—	1533	—	—	—	—	—	1633	
Aylesham			d	—	—	1536	—	—	—	—	—	1636	
Adisham			d	—	—	1538	—	—	—	—	—	1638	
Bekesbourne			d	—	—	1543	—	—	—	—	—	1643	
Canterbury East	Ⓜ	🚶	d	—	—	1548	1609	—	—	—	—	1648	
Selling			d	—	—	1557	—	—	—	—	—	1657	
Faversham	Ⓜ		a	1558	—	1602	1620	—	—	1636	1658	—	1702
Faversham	Ⓜ		d	1559	—	1603	1621	1626	—	1638	1659	—	1703
Teynham			d	—	—	1609	—	—	—	—	—	—	1709
Sheerness-on-Sea			d	—	1551	—	—	—	1621	—	—	1651	—
Queenborough			d	—	1555	—	—	—	1625	—	—	1655	—
Swale			d	—	1559	—	—	—	1629	—	—	1659	—
Kemsley			d	—	1603	—	—	—	1633	—	—	1703	—
Sittingbourne	Ⓜ		a	1606	1608	1613	1629	1634	1638	1645	1706	1708	1713
Sittingbourne	Ⓜ		d	1607	—	1614	1629	1637	—	1646	1707	—	1714
Newington			d	—	—	1619	—	—	—	—	—	—	1719
Rainham (Kent)		🚶	d	1615	—	1623	1637	1645	—	1653	1715	—	1723
Gillingham (Kent)	Ⓜ	🚶	a	1619	—	1628	1642	1649	—	1658	1719	—	1728
Gillingham (Kent)	Ⓜ	🚶	d	1620	—	1628	1643	1650	—	1658	1720	—	1728
Chatham		🚶	d	1624	—	1633	1647	1654	—	1703	1724	—	1733
Rochester	Ⓜ	🚶	a	1627	—	1636	1650	1657	—	1706	1727	—	1736
Rochester	Ⓜ	🚶	d	1628	—	1636	1651	1658	—	1706	1728	—	1736
Strood	Ⓜ	🚶	d	1632	—	—	—	1702	—	—	1732	—	—
Gravesend	Ⓜ	🚶	d	1642	—	—	—	1712	—	—	1742	—	—
Ebbsfleet International	🚶	🚶	a	1646	—	—	—	1716	—	—	1746	—	—
Stratford International	DLR		a	1658	—	—	—	1728	—	—	1758	—	—
St Pancras International	🚶	🚶	a	1706	—	—	—	1736	—	—	1809	—	—
London Cannon Street	🚶		a	—	—	—	—	—	—	—	—	—	—
Sole Street			d	—	—	—	1700	—	—	—	—	—	—
Meopham			d	—	—	1647	1703	—	—	1717	—	—	1747
Longfield			d	—	—	1651	1707	—	—	1721	—	—	1751
Farningham Road			d	—	—	—	1711	—	—	—	—	—	—
Swanley	Ⓜ		a	—	—	—	1717	—	—	—	—	—	—
St Mary Cray			a	—	—	—	1721	—	—	—	—	—	—
Bromley South	Ⓜ		a	—	—	1704	1727	—	—	1734	—	—	1804
Denmark Hill	Ⓜ		a	—	—	—	1740	—	—	—	—	—	—
Elephant & Castle		🚶	a	—	—	—	—	—	—	—	—	—	—
London Blackfriars	Ⓜ		a	—	—	—	—	—	—	—	—	—	—
London Victoria	🚶	🚶	a	—	—	1721	1753	—	—	1751	—	—	1821

Times shown in light type are connections.
For guide to notes & symbols see page 2

			1	H		1	H		1	1	H	
Ramsgate	A		d	—	—	—	1654	1720	—	—	—	—
Dumpton Park			d	—	—	—	1657	—	—	—	—	—
Broadstairs			d	—	—	—	1700	1725	—	—	—	—
Margate	A		d	—	—	—	1705	1730	—	—	—	—
Westgate-on-Sea			d	—	—	—	1709	—	—	—	—	—
Birchington-on-Sea			d	—	—	—	1712	1735	—	—	—	—
Herne Bay			d	—	—	—	1721	1744	—	—	—	—
Chestfield & Swalecliffe			d	—	—	—	1725	—	—	—	—	—
Whitstable			d	—	—	—	1728	1750	—	—	—	—
Dover Priory			d	1652	—	—	—	—	—	1720	1752	—
Kearsney			d	—	—	—	—	—	—	1724	—	—
Shepherds Well			d	—	—	—	—	—	—	1729	—	—
Snowdown			d	—	—	—	—	—	—	1733	—	—
Aylesham			d	—	—	—	—	—	—	1736	—	—
Adisham			d	—	—	—	—	—	—	1738	—	—
Bekesbourne			d	—	—	—	—	—	—	1743	—	—
Canterbury East	A		d	1709	—	—	—	—	—	1748	1809	—
Selling			d	—	—	—	—	—	—	1757	—	—
Faversham	B	a	1720	—	—	—	1736	1758	—	1802	1820	—
Faversham	B	d	1722	1726	—	1738	1759	—	1803	1822	1826	—
Teynham			d	—	—	—	—	—	—	1809	—	—
Sheerness-on-Sea			d	—	—	1721	—	—	1751	—	—	1821
Queenborough			d	—	—	1725	—	—	1755	—	—	1825
Swale			d	—	—	1729	—	—	1759	—	—	1829
Kemsley			d	—	—	1733	—	—	1803	—	—	1833
Sittingbourne	A	a	1729	1734	1738	1745	1806	1808	1813	1829	1834	1838
Sittingbourne	A	d	1730	1737	—	1746	1807	—	1814	1830	1837	—
Newington			d	—	—	—	—	—	—	1819	—	—
Rainham (Kent)			d	1737	1745	—	1753	1815	—	1823	1837	1845
Gillingham (Kent)	A		a	1742	1749	—	1758	1819	—	1828	1842	1849
Gillingham (Kent)	A		d	1743	1750	—	1758	1820	—	1828	1843	1850
Chatham			d	1747	1754	—	1803	1824	—	1833	1847	1854
Rochester	A		a	1750	1757	—	1806	1827	—	1836	1850	1857
Rochester	A		d	1751	1758	—	1806	1828	—	1836	1851	1858
Strood	A		d	—	1802	—	—	1832	—	—	—	1902
Gravesend	A		d	—	1812	—	—	1842	—	—	—	1912
Ebbsfleet International			a	—	1816	—	—	1846	—	—	—	1916
Stratford International		DLR	a	—	1829	—	—	1858	—	—	—	1928
St Pancras International	10		a	—	1836	—	—	1906	—	—	—	1936
London Cannon Street			a	—	—	—	—	—	—	—	—	—
Sole Street			d	1800	—	—	—	—	—	—	1900	—
Meopham			d	1803	—	—	1817	—	—	1847	1903	—
Longfield			d	1807	—	—	1821	—	—	1851	1907	—
Farningham Road			d	1811	—	—	—	—	—	—	1911	—
Swanley	A		a	1817	—	—	—	—	—	—	1917	—
St Mary Cray			a	1821	—	—	—	—	—	—	1921	—
Bromley South	A		a	1827	—	—	1834	—	—	1904	1927	—
Denmark Hill	A		a	1840	—	—	—	—	—	—	1940	—
Elephant & Castle			a	—	—	—	—	—	—	—	—	—
London Blackfriars	A		a	—	—	—	—	—	—	—	—	—
London Victoria	10		a	1853	—	—	1851	—	—	1921	1953	—

Times shown in light type are connections.
For guide to notes & symbols see page 2

			f	H		f	f	H		f	H	
Ramsgate		d	1754	1820	—	—	—	—	—	1854	1920	—
Dumpton Park		d	1757	—	—	—	—	—	—	1857	—	—
Broadstairs		d	1800	1825	—	—	—	—	—	1900	1925	—
Margate		d	1805	1830	—	—	—	—	—	1905	1930	—
Westgate-on-Sea		d	1809	—	—	—	—	—	—	1909	—	—
Birchington-on-Sea		d	1812	1835	—	—	—	—	—	1912	1935	—
Herne Bay		d	1821	1844	—	—	—	—	—	1921	1944	—
Chestfield & Swalecliffe		d	1825	—	—	—	—	—	—	1925	—	—
Whitstable		d	1828	1850	—	—	—	—	—	1928	1950	—
Dover Priory		d	—	—	—	1820	1852	—	—	—	—	—
Kearsney		d	—	—	—	1824	—	—	—	—	—	—
Shepherds Well		d	—	—	—	1829	—	—	—	—	—	—
Snowdown		d	—	—	—	1833	—	—	—	—	—	—
Aylesham		d	—	—	—	1836	—	—	—	—	—	—
Adisham		d	—	—	—	1838	—	—	—	—	—	—
Bekesbourne		d	—	—	—	1843	—	—	—	—	—	—
Canterbury East		d	—	—	—	1848	1909	—	—	—	—	—
Selling		d	—	—	—	1857	—	—	—	—	—	—
Faversham		a	1836	1858	—	1902	1920	—	—	1936	1958	—
Faversham		d	1838	1859	—	1903	1922	1926	—	1938	1959	—
Teynham		d	—	—	—	1909	—	—	—	—	—	—
Sheerness-on-Sea		d	—	—	1851	—	—	—	1921	—	—	1951
Queenborough		d	—	—	1855	—	—	—	1925	—	—	1955
Swale		d	—	—	1859	—	—	—	1929	—	—	1959
Kemsley		d	—	—	1903	—	—	—	1933	—	—	2003
Sittingbourne		a	1845	1906	1908	1913	1929	1934	1938	1945	2006	2008
Sittingbourne		d	1846	1907	—	1914	1930	1937	—	1946	2007	—
Newington		d	—	—	—	1919	—	—	—	—	—	—
Rainham (Kent)		d	1853	1915	—	1923	1937	1945	—	1953	2015	—
Gillingham (Kent)		a	1858	1919	—	1928	1942	1949	—	1958	2019	—
Gillingham (Kent)		d	1858	1920	—	1928	1943	1950	—	1958	2020	—
Chatham		d	1903	1924	—	1933	1947	1954	—	2003	2024	—
Rochester		a	1906	1927	—	1936	1950	1957	—	2006	2027	—
Rochester		d	1906	1928	—	1936	1951	1958	—	2006	2028	—
Strood		d	—	1932	—	—	—	2002	—	—	2032	—
Gravesend		d	—	1942	—	—	—	2012	—	—	2042	—
Ebbsfleet International		a	—	1946	—	—	—	2016	—	—	2046	—
Stratford International	DLR	a	—	1958	—	—	—	2028	—	—	2102	—
St Pancras International		a	—	2006	—	—	—	2036	—	—	2109	—
London Cannon Street		a	—	—	—	—	—	—	—	—	—	—
Sole Street		d	—	—	—	—	2000	—	—	—	—	—
Meopham		d	1917	—	—	1947	2003	—	—	2017	—	—
Longfield		d	1921	—	—	1951	2007	—	—	2021	—	—
Farningham Road		d	—	—	—	—	2011	—	—	—	—	—
Swanley		a	—	—	—	—	2017	—	—	—	—	—
St Mary Cray		a	—	—	—	—	2021	—	—	—	—	—
Bromley South		a	1934	—	—	2004	2027	—	—	2034	—	—
Denmark Hill		a	—	—	—	—	2040	—	—	—	—	—
Elephant & Castle		a	—	—	—	—	—	—	—	—	—	—
London Blackfriars		a	—	—	—	—	—	—	—	—	—	—
London Victoria		a	1951	—	—	2021	2053	—	—	2051	—	—

Times shown in light type are connections.
For guide to notes & symbols see page 2

			I	I	H		I	I	H	H			
Ramsgate	I		d	—	—	—	—	1954	—	2020	—	—	—
Dumpton Park			d	—	—	—	—	1957	—	—	—	—	—
Broadstairs			d	—	—	—	—	2000	—	2025	—	—	—
Margate	I		d	—	—	—	—	2005	—	2030	—	—	—
Westgate-on-Sea			d	—	—	—	—	2009	—	—	—	—	—
Birchington-on-Sea			d	—	—	—	—	2012	—	2035	—	—	—
Herne Bay			d	—	—	—	—	2021	—	2044	—	—	—
Chestfield & Swalecliffe			d	—	—	—	—	2025	—	—	—	—	—
Whitstable			d	—	—	—	—	2028	—	2050	—	—	—
Dover Priory			d	1920	—	—	—	—	2005	—	—	—	—
Kearsney			d	1924	—	—	—	—	2009	—	—	—	—
Shepherds Well			d	1929	—	—	—	—	2014	—	—	—	—
Snowdown			d	1933	—	—	—	—	2018	—	—	—	—
Aylesham			d	1936	—	—	—	—	2021	—	—	—	—
Adisham			d	1938	—	—	—	—	2023	—	—	—	—
Bekesbourne			d	1943	—	—	—	—	2028	—	—	—	—
Canterbury East	I		d	1948	—	—	—	—	2033	—	—	—	—
Selling			d	1957	—	—	—	—	2042	—	—	—	—
Faversham	I	a	2002	—	—	—	—	2036	2047	2058	—	—	—
Faversham	I	d	2003	2022	2026	—	—	2038	2048	2059	—	2126	—
Teynham			d	2009	—	—	—	—	2054	—	—	—	—
Sheerness-on-Sea			d	—	—	—	2021	—	—	—	2051	—	2121
Queenborough			d	—	—	—	2025	—	—	—	2055	—	2125
Swale			d	—	—	—	2029	—	—	—	2059	—	2129
Kemsley			d	—	—	—	2033	—	—	—	2103	—	2133
Sittingbourne	I	a	2013	2029	2034	2038	2045	2058	2106	2108	2134	2138	—
Sittingbourne	I	d	2014	2030	2037	—	—	2046	2059	2107	—	2137	—
Newington			d	2019	—	—	—	—	2104	—	—	—	—
Rainham (Kent)			d	2023	2037	2045	—	2053	2108	2115	—	2145	—
Gillingham (Kent)	I		a	2028	2042	2049	—	2058	2113	2119	—	2149	—
Gillingham (Kent)	I		d	2028	2043	2050	—	2058	2113	2120	—	2150	—
Chatham			d	2033	2047	2054	—	2103	2118	2124	—	2154	—
Rochester	I		a	2036	2050	2057	—	2106	2121	2127	—	2157	—
Rochester	I		d	2036	2051	2058	—	2106	2121	2128	—	2158	—
Strood	I		d	—	—	2102	—	—	—	2132	—	2202	—
Gravesend	I		d	—	—	2112	—	—	—	2142	—	2212	—
Ebbsfleet International			a	—	—	2116	—	—	—	2146	—	2216	—
Stratford International		DLR	a	—	—	2128	—	—	—	2158	—	2228	—
St Pancras International	I		a	—	—	2136	—	—	—	2206	—	2236	—
London Cannon Street			a	—	—	—	—	—	—	—	—	—	—
Sole Street			d	—	2100	—	—	—	2131	—	—	—	—
Meopham			d	2047	2103	—	—	2117	2133	—	—	—	—
Longfield			d	2051	2107	—	—	2121	2138	—	—	—	—
Farningham Road			d	—	2111	—	—	—	2142	—	—	—	—
Swanley	I	a	—	2117	—	—	—	—	2147	—	—	—	—
St Mary Cray		a	—	2121	—	—	—	—	2151	—	—	—	—
Bromley South	I	a	2104	2127	—	—	—	2134	2157	—	—	—	—
Denmark Hill	I	a	—	2140	—	—	—	—	2210	—	—	—	—
Elephant & Castle			a	—	—	—	—	—	—	—	—	—	—
London Blackfriars	I		a	—	—	—	—	—	—	—	—	—	—
London Victoria	I		a	2121	2153	—	—	2151	2223	—	—	—	—

Times shown in light type are connections.
For guide to notes & symbols see page 2

			1	1	1		1	1		1	1		
Ramsgate	1	1	d	2054	—	2120	—	—	2154	—	—	2310	—
Dumpton Park			d	2057	—	—	—	—	2157	—	—	2313	—
Broadstairs		1	d	2100	—	2125	—	—	2200	—	—	2316	—
Margate	1	1	d	2105	—	2130	—	—	2205	—	—	2321	—
Westgate-on-Sea			d	2109	—	—	—	—	2209	—	—	2325	—
Birchington-on-Sea			d	2112	—	2135	—	—	2212	—	—	2328	—
Herne Bay		1	d	2121	—	2144	—	—	2221	—	—	2337	—
Chestfield & Swalecliffe			d	2125	—	—	—	—	2225	—	—	2341	—
Whitstable		1	d	2128	—	2150	—	—	2228	—	—	2344	—
Dover Priory	1	1	d	—	2105	—	—	—	2205	—	2305	—	—
Kearsney			d	—	2109	—	—	—	2209	—	2309	—	—
Shepherds Well			d	—	2114	—	—	—	2214	—	2314	—	—
Snowdown			d	—	2118	—	—	—	2218	—	2318	—	—
Aylesham			d	—	2121	—	—	—	2221	—	2321	—	—
Adisham			d	—	2123	—	—	—	2223	—	2323	—	—
Bekesbourne			d	—	2128	—	—	—	2228	—	2328	—	—
Canterbury East	1	1	d	—	2133	—	—	—	2233	—	2333	—	—
Selling			d	—	2142	—	—	—	2242	—	2342	—	—
Faversham	1		a	2136	2147	2158	—	—	2236	2247	—	2347	2352
Faversham	1		d	2138	2148	2159	—	—	2238	2248	—	2354	—
Teynham			d	—	2154	—	—	—	2254	—	—	2359	—
Sheerness-on-Sea			d	—	—	—	2151	2221	—	—	2251	—	2351
Queenborough			d	—	—	—	2155	2225	—	—	2255	—	2355
Swale			d	—	—	—	2159	2229	—	—	2259	—	2359
Kemsley			d	—	—	—	2203	2233	—	—	2303	—	0003
Sittingbourne	1		a	2145	2158	2206	2208	2238	2245	2258	2308	—	0004 0008
Sittingbourne	1		d	2146	2159	2207	—	—	2246	2259	—	—	0005
Newington			d	—	2204	—	—	—	2304	—	—	—	0010
Rainham (Kent)		1	d	2153	2208	2215	—	—	2253	2308	—	—	0015
Gillingham (Kent)	1	1	a	2158	2213	2219	—	—	2258	2313	—	—	0020
Gillingham (Kent)	1	1	d	2158	2213	2220	—	—	2258	2313	—	—	—
Chatham		1	d	2203	2218	2224	—	—	2303	2318	—	—	—
Rochester	1	1	a	2206	2221	2227	—	—	2306	2321	—	—	—
Rochester	1	1	d	2206	2221	2228	—	—	2306	2321	—	—	—
Strood	1	1	d	—	—	2232	—	—	—	—	—	—	—
Gravesend	1	1	d	—	—	2242	—	—	—	—	—	—	—
Ebbsfleet International	1	1	a	—	—	2246	—	—	—	—	—	—	—
Stratford International			DLR	a	—	2258	—	—	—	—	—	—	—
St Pancras International	1	1	a	—	—	2306	—	—	—	—	—	—	—
London Cannon Street			a	—	—	—	—	—	—	—	—	—	—
Sole Street			d	—	2231	—	—	—	2331	—	—	—	—
Meopham			d	2217	2233	—	—	—	2317	2333	—	—	—
Longfield			d	2221	2238	—	—	—	2321	2338	—	—	—
Farningham Road			d	—	2242	—	—	—	2342	—	—	—	—
Swanley	1		a	—	2247	—	—	—	2347	—	—	—	—
St Mary Cray			a	—	2251	—	—	—	2351	—	—	—	—
Bromley South	1		a	2234	2257	—	—	—	2334	2357	—	—	—
Denmark Hill	1		a	—	2310	—	—	—	—	—	—	—	—
Elephant & Castle			a	—	—	—	—	—	—	—	—	—	—
London Blackfriars	1		a	—	—	—	—	—	—	—	—	—	—
London Victoria	1	1	a	2251	2323	—	—	—	2351	0023	—	—	—

Times shown in light type are connections.
For guide to notes & symbols see page 2

			1	1	1	1	1	1	1	1	1	1	1	
Ramsgate	1	1	d	—	—	—	—	—	0705	—	—	—	—	0805
Dumpton Park			d	—	—	—	—	—	0708	—	—	—	—	0808
Broadstairs		1	d	—	—	—	—	—	0711	—	—	—	—	0811
Margate	1	1	d	—	—	—	—	—	0716	—	—	—	—	0816
Westgate-on-Sea			d	—	—	—	—	—	0720	—	—	—	—	0820
Birchington-on-Sea			d	—	—	—	—	—	0724	—	—	—	—	0824
Herne Bay		1	d	—	—	—	—	—	0733	—	—	—	—	0833
Chestfield & Swalecliffe			d	—	—	—	—	—	0736	—	—	—	—	0836
Whitstable		1	d	—	—	—	—	—	0739	—	—	—	—	0839
Dover Priory	1	1	d	—	—	—	—	—	0705	—	—	—	—	0805
Kearsney			d	—	—	—	—	—	0709	—	—	—	—	0809
Shepherds Well			d	—	—	—	—	—	0714	—	—	—	—	0814
Snowdown			d	—	—	—	—	—	0718	—	—	—	—	0818
Aylesham			d	—	—	—	—	—	0720	—	—	—	—	0820
Adisham			d	—	—	—	—	—	0723	—	—	—	—	0823
Bekesbourne			d	—	—	—	—	—	0727	—	—	—	—	0827
Canterbury East	1	1	d	—	—	—	—	—	0732	—	—	—	—	0832
Selling			d	—	—	—	—	—	0741	—	—	—	—	0841
Faversham	2		a	—	—	—	—	—	0746	0748	—	—	—	0846 0848
Faversham	2		d	—	0652	0659	0715	0752	0759	—	—	0815	0852	
Teynham			d	—	—	—	0721	—	—	—	—	0821	—	
Sheerness-on-Sea			d	—	—	—	—	—	—	—	0800	—	—	
Queenborough			d	—	—	—	—	—	—	—	0804	—	—	
Swale			d	—	—	—	—	—	—	—	0808	—	—	
Kemsley			d	—	—	—	—	—	—	—	0812	—	—	
Sittingbourne	1		a	—	0659	0706	0726	0759	0806	0817	0826	0859		
Sittingbourne	1		d	—	0700	0707	0726	0800	0807	—	0826	0900		
Newington			d	—	—	—	0731	—	—	—	0831	—		
Rainham (Kent)	1	1	d	—	0707	0715	0736	0807	0815	—	0836	0907		
Gillingham (Kent)	1	1	a	—	0712	0719	0740	0812	0819	—	0840	0912		
Gillingham (Kent)	1	1	d	0641	0713	0720	0741	0813	0820	—	0841	0913		
Chatham	1	1	d	0646	0718	0724	0746	0818	0824	—	0846	0918		
Rochester	1	1	a	0649	0721	0727	0749	0821	0827	—	0849	0921		
Rochester	1	1	d	0649	0721	0728	0749	0821	0828	—	0849	0921		
Strood	1	1	d	—	—	0732	—	—	—	0832	—	—		
Gravesend	1	1	d	—	—	0742	—	—	—	0842	—	—		
Ebbsfleet International	1	1	a	—	—	0746	—	—	—	0846	—	—		
Stratford International	1	1	a	—	—	0758	—	—	—	0858	—	—		
St Pancras International	1	1	a	—	—	0806	—	—	—	0906	—	—		
London Cannon Street	1	1	a	—	—	—	—	—	—	—	—	—		
Sole Street			d	0659	—	—	0759	—	—	—	0859	—		
Meopham			d	0701	—	—	0801	—	—	—	0901	—		
Longfield			d	0705	—	—	0806	—	—	—	0906	—		
Farningham Road			d	0709	—	—	0810	—	—	—	0910	—		
Swanley	1		a	0714	—	—	0814	—	—	—	0914	—		
St Mary Cray			a	0718	—	—	0819	—	—	—	0919	—		
Bromley South	1		a	0724	0746	—	0825	0846	—	—	0925	0946		
Denmark Hill	1		a	0736	—	—	0836	—	—	—	0936	—		
Elephant & Castle			a	—	—	—	—	—	—	—	—	—		
London Blackfriars	1		a	—	—	—	—	—	—	—	—	—		
London Victoria	1	1	a	0748	0806	—	0848	0906	—	—	0948	1006		

Times shown in light type are connections.
For guide to notes & symbols see page 2

				Ⓜ		Ⓜ	Ⓜ	Ⓜ	Ⓜ	Ⓜ	Ⓜ	Ⓜ	
Ramsgate	Ⓜ	🚶	d	0820	—	—	—	0905	0920	—	—	1005	
Dumpton Park			d	—	—	—	—	0908	—	—	—	1008	
Broadstairs		🚶	d	0825	—	—	—	0911	0925	—	—	1011	
Margate	Ⓜ	🚶	d	0830	—	—	—	0916	0930	—	—	1016	
Westgate-on-Sea			d	—	—	—	—	0920	—	—	—	1020	
Birchington-on-Sea			d	0835	—	—	—	0924	0935	—	—	1024	
Herne Bay		🚶	d	0844	—	—	—	0933	0944	—	—	1033	
Chestfield & Swalecliffe			d	—	—	—	—	0936	—	—	—	1036	
Whitstable		🚶	d	0850	—	—	—	0939	0950	—	—	1039	
Dover Priory		🚶	d	—	—	—	—	0905	—	—	—	1005	
Kearsney			d	—	—	—	—	0909	—	—	—	1009	
Shepherds Well			d	—	—	—	—	0914	—	—	—	1014	
Snowdown			d	—	—	—	—	0918	—	—	—	1018	
Aylesham			d	—	—	—	—	0920	—	—	—	1020	
Adisham			d	—	—	—	—	0923	—	—	—	1023	
Bekesbourne			d	—	—	—	—	0927	—	—	—	1027	
Canterbury East	Ⓜ	🚶	d	—	—	0903	0932	—	—	—	1003	1032	
Selling			d	—	—	—	—	0941	—	—	—	1041	
Faversham	Ⓜ		a	0858	—	0914	0946	0948	0958	—	1014	1046	1048
Faversham	Ⓜ		d	0859	—	0915	0952	0959	—	1015	1052		
Teynham			d	—	—	0921	—	—	—	1021	—		
Sheerness-on-Sea			d	—	0900	—	—	—	1000	—	—		
Queenborough			d	—	0904	—	—	—	1004	—	—		
Swale			d	—	0908	—	—	—	1008	—	—		
Kemsley			d	—	0912	—	—	—	1012	—	—		
Sittingbourne	Ⓜ		a	0906	0917	0926	0959	1006	1017	1026	1059		
Sittingbourne	Ⓜ		d	0907	—	0926	1000	1007	—	1026	1100		
Newington			d	—	—	0931	—	—	—	1031	—		
Rainham (Kent)		🚶	d	0915	—	0936	1007	1015	—	1036	1107		
Gillingham (Kent)	Ⓜ	🚶	a	0919	—	0940	1012	1019	—	1040	1112		
Gillingham (Kent)	Ⓜ	🚶	d	0920	—	0941	1013	1020	—	1041	1113		
Chatham		🚶	d	0924	—	0946	1018	1024	—	1046	1118		
Rochester	Ⓜ	🚶	a	0927	—	0949	1021	1027	—	1049	1121		
Rochester	Ⓜ	🚶	d	0928	—	0949	1021	1028	—	1049	1121		
Strood	Ⓜ	🚶	d	0932	—	—	—	1032	—	—	—		
Gravesend	Ⓜ	🚶	d	0942	—	—	—	1042	—	—	—		
Ebbsfleet International		🚶	a	0946	—	—	—	1046	—	—	—		
Stratford International		DLR	a	0958	—	—	—	1058	—	—	—		
St Pancras International	Ⓜ	🚶	a	1006	—	—	—	1106	—	—	—		
London Cannon Street		🚶	a	—	—	—	—	—	—	—	—		
Sole Street			d	—	—	0959	—	—	—	1059	—		
Meopham			d	—	—	1001	—	—	—	1101	—		
Longfield			d	—	—	1006	—	—	—	1106	—		
Farningham Road			d	—	—	1010	—	—	—	1110	—		
Swanley	Ⓜ		a	—	—	1014	—	—	—	1114	—		
St Mary Cray			a	—	—	1019	—	—	—	1119	—		
Bromley South	Ⓜ		a	—	—	1025	1046	—	—	1125	1146		
Denmark Hill	Ⓜ		a	—	—	1036	—	—	—	1136	—		
Elephant & Castle		🚶	a	—	—	—	—	—	—	—	—		
London Blackfriars	Ⓜ	🚶	a	—	—	—	—	—	—	—	—		
London Victoria	Ⓜ	🚶	a	—	—	1048	1106	—	—	1148	1206		

Times shown in light type are connections.
For guide to notes & symbols see page 2

				11	12	13	14	15	16	17	18			
Ramsgate	11	12	d	1020	—	—	—	—	1105	1120	—	—		
Dumpton Park			d	—	—	—	—	—	1108	—	—	—		
Broadstairs	12	13	d	1025	—	—	—	—	1111	1125	—	—		
Margate	11	12	d	1030	—	—	—	—	1116	1130	—	—		
Westgate-on-Sea			d	—	—	—	—	—	1120	—	—	—		
Birchington-on-Sea			d	1035	—	—	—	—	1124	1135	—	—		
Herne Bay	12	13	d	1044	—	—	—	—	1133	1144	—	—		
Chestfield & Swalecliffe			d	—	—	—	—	—	1136	—	—	—		
Whitstable	12	13	d	1050	—	—	—	—	1139	1150	—	—		
Dover Priory	12	13	d	—	—	—	—	—	1105	—	—	—		
Kearsney			d	—	—	—	—	—	1109	—	—	—		
Shepherds Well			d	—	—	—	—	—	1114	—	—	—		
Snowdown			d	—	—	—	—	—	1118	—	—	—		
Aylesham			d	—	—	—	—	—	1120	—	—	—		
Adisham			d	—	—	—	—	—	1123	—	—	—		
Bekesbourne			d	—	—	—	—	—	1127	—	—	—		
Canterbury East	11	12	d	—	—	1103	—	—	1132	—	—	1203		
Selling			d	—	—	—	—	—	1141	—	—	—		
Faversham	12	13	a	1058	—	1114	—	—	1146	1148	1158	—	1214	
Faversham	12	13	d	1059	—	1115	1129	—	1152	1159	—	—	1215	1229
Teynham			d	—	—	1121	—	—	—	—	—	—	1221	—
Sheerness-on-Sea			d	—	1100	—	—	—	—	—	1200	—	—	—
Queenborough			d	—	1104	—	—	—	—	—	1204	—	—	—
Swale			d	—	1108	—	—	—	—	—	1208	—	—	—
Kemsley			d	—	1112	—	—	—	—	—	1212	—	—	—
Sittingbourne	11	12	a	1106	1117	1126	1136	—	1159	1206	1217	1226	1236	—
Sittingbourne	11	12	d	1107	—	1126	1137	—	1200	1207	—	1226	1237	—
Newington			d	—	—	1131	—	—	—	—	—	1231	—	—
Rainham (Kent)	12	13	d	1115	—	1136	1145	—	1207	1215	—	1236	1245	—
Gillingham (Kent)	11	12	a	1119	—	1140	1149	—	1212	1219	—	1240	1249	—
Gillingham (Kent)	11	12	d	1120	—	1141	1150	—	1213	1220	—	1241	1250	—
Chatham	12	13	d	1124	—	1146	1154	—	1218	1224	—	1246	1254	—
Rochester	11	12	a	1127	—	1149	1157	—	1221	1227	—	1249	1257	—
Rochester	11	12	d	1128	—	1149	1158	—	1221	1228	—	1249	1258	—
Strood	11	12	d	1132	—	—	1202	—	—	1232	—	—	1302	—
Gravesend	11	12	d	1142	—	—	1212	—	—	1242	—	—	1312	—
Ebbsfleet International	12	13	e	1146	—	—	1216	—	—	1246	—	—	1316	—
Stratford International	12	13	a	1159	—	—	1228	—	—	1258	—	—	1329	—
St Pancras International	12	13	a	1207	—	—	1236	—	—	1306	—	—	1337	—
London Cannon Street	12	13	a	—	—	—	—	—	—	—	—	—	—	—
Sole Street			d	—	—	1159	—	—	—	—	—	—	1259	—
Meopham			d	—	—	1201	—	—	—	—	—	—	1301	—
Longfield			d	—	—	1206	—	—	—	—	—	—	1306	—
Farningham Road			d	—	—	1210	—	—	—	—	—	—	1310	—
Swanley	11	12	a	—	—	1214	—	—	—	—	—	—	1314	—
St Mary Cray			a	—	—	1219	—	—	—	—	—	—	1319	—
Bromley South	11	12	a	—	—	1225	—	—	1246	—	—	—	1325	—
Denmark Hill	11	12	a	—	—	1236	—	—	—	—	—	—	1336	—
Elephant & Castle	12	13	a	—	—	—	—	—	—	—	—	—	—	—
London Blackfriars	11	12	a	—	—	—	—	—	—	—	—	—	—	—
London Victoria	10	11	a	—	—	1248	—	—	1306	—	—	—	1348	—

Times shown in light type are connections.
For guide to notes & symbols see page 2

					1	1	1		1	1	1	1	1
Ramsgate	1	1	d	—	1205	1220	—	—	—	—	1305	1320	—
Dumpton Park			d	—	1208	—	—	—	—	—	1308	—	—
Broadstairs		1	d	—	1211	1225	—	—	—	—	1311	1325	—
Margate	1	1	d	—	1216	1230	—	—	—	—	1316	1330	—
Westgate-on-Sea			d	—	1220	—	—	—	—	—	1320	—	—
Birchington-on-Sea			d	—	1224	1235	—	—	—	—	1324	1335	—
Herne Bay		1	d	—	1233	1244	—	—	—	—	1333	1344	—
Chestfield & Swalecliffe			d	—	1236	—	—	—	—	—	1336	—	—
Whitstable		1	d	—	1239	1250	—	—	—	—	1339	1350	—
Dover Priory	1	1	d	1205	—	—	—	—	—	1305	—	—	—
Kearsney			d	1209	—	—	—	—	—	1309	—	—	—
Shepherds Well			d	1214	—	—	—	—	—	1314	—	—	—
Snowdown			d	1218	—	—	—	—	—	1318	—	—	—
Aylesham			d	1220	—	—	—	—	—	1320	—	—	—
Adisham			d	1223	—	—	—	—	—	1323	—	—	—
Bekesbourne			d	1227	—	—	—	—	—	1327	—	—	—
Canterbury East	1	1	d	1232	—	—	—	1303	—	1332	—	—	—
Selling			d	1241	—	—	—	—	—	1341	—	—	—
Faversham	1		a	1246	1248	1258	—	1314	—	1346	1348	1358	—
Faversham	1		d	1252	1259	—	—	1315	1329	1352	1359	—	—
Teynham			d	—	—	—	—	1321	—	—	—	—	—
Sheerness-on-Sea			d	—	—	1300	—	—	—	—	—	1400	—
Queenborough			d	—	—	1304	—	—	—	—	—	1404	—
Swale			d	—	—	1308	—	—	—	—	—	1408	—
Kemsley			d	—	—	1312	—	—	—	—	—	1412	—
Sittingbourne	1		a	1259	1306	1317	1326	1336	1359	1406	1417	—	—
Sittingbourne	1		d	1300	1307	—	1326	1337	1400	1407	—	—	—
Newington			d	—	—	—	1331	—	—	—	—	—	—
Rainham (Kent)		1	d	1307	1315	—	1336	1345	1407	1415	—	—	—
Gillingham (Kent)	1	1	a	1312	1319	—	1340	1349	1412	1419	—	—	—
Gillingham (Kent)	1	1	d	1313	1320	—	1341	1350	1413	1420	—	—	—
Chatham		1	d	1318	1324	—	1346	1354	1418	1424	—	—	—
Rochester	1	1	a	1321	1327	—	1349	1357	1421	1427	—	—	—
Rochester	1	1	d	1321	1328	—	1349	1358	1421	1428	—	—	—
Strood	1	1	d	—	1332	—	—	1402	—	1432	—	—	—
Gravesend	1	1	d	—	1342	—	—	1412	—	1442	—	—	—
Ebbsfleet International	1	1	a	—	1346	—	—	1416	—	1446	—	—	—
Stratford International	DLR		a	—	1358	—	—	1429	—	1458	—	—	—
St Pancras International	1	1	a	—	1406	—	—	1437	—	1506	—	—	—
London Cannon Street	1		a	—	—	—	—	—	—	—	—	—	—
Sole Street			d	—	—	—	1359	—	—	—	—	—	—
Meopham			d	—	—	—	1401	—	—	—	—	—	—
Longfield			d	—	—	—	1406	—	—	—	—	—	—
Farningham Road			d	—	—	—	1410	—	—	—	—	—	—
Swanley	1		a	—	—	—	1414	—	—	—	—	—	—
St Mary Cray			a	—	—	—	1419	—	—	—	—	—	—
Bromley South	1		a	1346	—	—	1425	—	1446	—	—	—	—
Denmark Hill	1		a	—	—	—	1436	—	—	—	—	—	—
Elephant & Castle		1	a	—	—	—	—	—	—	—	—	—	—
London Blackfriars	1		a	—	—	—	—	—	—	—	—	—	—
London Victoria	1	1	a	1406	—	—	1448	—	1506	—	—	—	—

Times shown in light type are connections.
For guide to notes & symbols see page 2

			1	2	3	4	5	6	7	8	9	10
Ramsgate	1	d	—	—	—	1405	1420	—	—	—	—	1505
Dumpton Park		d	—	—	—	1408	—	—	—	—	—	1508
Broadstairs		d	—	—	—	1411	1425	—	—	—	—	1511
Margate	1	d	—	—	—	1416	1430	—	—	—	—	1516
Westgate-on-Sea		d	—	—	—	1420	—	—	—	—	—	1520
Birchington-on-Sea		d	—	—	—	1424	1435	—	—	—	—	1524
Herne Bay		d	—	—	—	1433	1444	—	—	—	—	1533
Chestfield & Swalecliffe		d	—	—	—	1436	—	—	—	—	—	1536
Whitstable		d	—	—	—	1439	1450	—	—	—	—	1539
Dover Priory	1	d	—	—	1405	—	—	—	—	—	—	1505
Kearsney		d	—	—	1409	—	—	—	—	—	—	1509
Shepherds Well		d	—	—	1414	—	—	—	—	—	—	1514
Snowdown		d	—	—	1418	—	—	—	—	—	—	1518
Aylesham		d	—	—	1420	—	—	—	—	—	—	1520
Adisham		d	—	—	1423	—	—	—	—	—	—	1523
Bekesbourne		d	—	—	1427	—	—	—	—	—	—	1527
Canterbury East	1	d	1403	—	1432	—	—	—	1503	—	—	1532
Selling		d	—	—	1441	—	—	—	—	—	—	1541
Faversham	2	a	1414	—	1446	1448	1458	—	1514	—	1546	1548
Faversham	2	d	1415	1429	1452	1459	—	1515	1529	—	1552	—
Teynham		d	1421	—	—	—	—	1521	—	—	—	—
Sheerness-on-Sea		d	—	—	—	—	1500	—	—	—	—	—
Queenborough		d	—	—	—	—	1504	—	—	—	—	—
Swale		d	—	—	—	—	1508	—	—	—	—	—
Kemsley		d	—	—	—	—	1512	—	—	—	—	—
Sittingbourne	1	a	1426	1436	1459	1506	1517	1526	1536	—	1559	—
Sittingbourne	1	d	1426	1437	1500	1507	—	1526	1537	—	1600	—
Newington		d	1431	—	—	—	—	1531	—	—	—	—
Rainham (Kent)	1	d	1436	1445	1507	1515	—	1536	1545	—	1607	—
Gillingham (Kent)	1	a	1440	1449	1512	1519	—	1540	1549	—	1612	—
Gillingham (Kent)	1	d	1441	1450	1513	1520	—	1541	1550	—	1613	—
Chatham	1	d	1446	1454	1518	1524	—	1546	1554	—	1618	—
Rochester	1	a	1449	1457	1521	1527	—	1549	1557	—	1621	—
Rochester	1	d	1449	1458	1521	1528	—	1549	1558	—	1621	—
Strood	1	d	—	1502	—	1532	—	—	1602	—	—	—
Gravesend	1	d	—	1512	—	1542	—	—	1612	—	—	—
Ebbsfleet International	1	a	—	1516	—	1546	—	—	1616	—	—	—
Stratford International	1	a	—	1529	—	1602	—	—	1628	—	—	—
St Pancras International	1	a	—	1537	—	1610	—	—	1636	—	—	—
London Cannon Street	1	a	—	—	—	—	—	—	—	—	—	—
Sole Street		d	1459	—	—	—	—	1559	—	—	—	—
Meopham		d	1501	—	—	—	—	1601	—	—	—	—
Longfield		d	1506	—	—	—	—	1606	—	—	—	—
Farningham Road		d	1510	—	—	—	—	1610	—	—	—	—
Swanley	1	a	1514	—	—	—	—	1614	—	—	—	—
St Mary Cray		a	1519	—	—	—	—	1619	—	—	—	—
Bromley South	1	a	1525	—	1546	—	—	1625	—	—	1646	—
Denmark Hill	1	a	1536	—	—	—	—	1636	—	—	—	—
Elephant & Castle	1	a	—	—	—	—	—	—	—	—	—	—
London Blackfriars	1	a	—	—	—	—	—	—	—	—	—	—
London Victoria	1	a	1548	—	1606	—	—	1648	—	—	1706	—

Times shown in light type are connections.
For guide to notes & symbols see page 2

				H	F	H	F	F	H	F	H			
Ramsgate	🚆	🚆	d	1520	—	—	—	—	1605	1620	—	—		
Dumpton Park			d	—	—	—	—	—	1608	—	—	—		
Broadstairs		🚆	d	1525	—	—	—	—	1611	1625	—	—		
Margate	🚆	🚆	d	1530	—	—	—	—	1616	1630	—	—		
Westgate-on-Sea			d	—	—	—	—	—	1620	—	—	—		
Birchington-on-Sea			d	1535	—	—	—	—	1624	1635	—	—		
Herne Bay		🚆	d	1544	—	—	—	—	1633	1644	—	—		
Chestfield & Swalecliffe			d	—	—	—	—	—	1636	—	—	—		
Whitstable		🚆	d	1550	—	—	—	—	1639	1650	—	—		
Dover Priory	🚆	🚆	d	—	—	—	—	—	1605	—	—	—		
Kearsney			d	—	—	—	—	—	1609	—	—	—		
Shepherds Well			d	—	—	—	—	—	1614	—	—	—		
Snowdown			d	—	—	—	—	—	1618	—	—	—		
Aylesham			d	—	—	—	—	—	1620	—	—	—		
Adisham			d	—	—	—	—	—	1623	—	—	—		
Bekesbourne			d	—	—	—	—	—	1627	—	—	—		
Canterbury East	🚆	🚆	d	—	—	1603	—	—	1632	—	—	1703		
Selling			d	—	—	—	—	—	1641	—	—	—		
Faversham	🚆		a	1558	—	1614	—	—	1646	1648	1658	—	1714	
Faversham	🚆		d	1559	—	1615	1629	—	1652	1659	—	—	1715	1729
Teynham			d	—	—	1621	—	—	—	—	—	—	1721	—
Sheerness-on-Sea			d	—	1600	—	—	—	—	—	—	—	1700	—
Queenborough			d	—	1604	—	—	—	—	—	—	—	1704	—
Swale			d	—	1608	—	—	—	—	—	—	—	1708	—
Kemsley			d	—	1612	—	—	—	—	—	—	—	1712	—
Sittingbourne	🚆		a	1606	1617	1626	1636	—	1659	1706	1717	—	1726	1736
Sittingbourne	🚆		d	1607	—	1626	1637	—	1700	1707	—	—	1726	1737
Newington			d	—	—	1631	—	—	—	—	—	—	1731	—
Rainham (Kent)		🚆	d	1615	—	1636	1645	—	1707	1715	—	—	1736	1745
Gillingham (Kent)	🚆	🚆	a	1619	—	1640	1649	—	1712	1719	—	—	1740	1749
Gillingham (Kent)	🚆	🚆	d	1620	—	1641	1650	—	1713	1720	—	—	1741	1750
Chatham		🚆	d	1624	—	1646	1654	—	1718	1724	—	—	1746	1754
Rochester	🚆	🚆	a	1627	—	1649	1657	—	1721	1727	—	—	1749	1757
Rochester	🚆	🚆	d	1628	—	1649	1658	—	1721	1728	—	—	1749	1758
Strood	🚆	🚆	d	1632	—	—	1702	—	—	1732	—	—	—	1802
Gravesend	🚆	🚆	d	1642	—	—	1712	—	—	1742	—	—	—	1812
Ebbsfleet International	🚆	🚆	e	1646	—	—	1716	—	—	1746	—	—	—	1816
Stratford International	DLR		a	1658	—	—	1728	—	—	1802	—	—	—	1829
St Pancras International	🚆	🚆	a	1706	—	—	1736	—	—	1809	—	—	—	1837
London Cannon Street	🚆		a	—	—	—	—	—	—	—	—	—	—	—
Sole Street			d	—	—	1659	—	—	—	—	—	—	—	1759
Meopham			d	—	—	1701	—	—	—	—	—	—	—	1801
Longfield			d	—	—	1706	—	—	—	—	—	—	—	1806
Farningham Road			d	—	—	1710	—	—	—	—	—	—	—	1810
Swanley	🚆		a	—	—	1714	—	—	—	—	—	—	—	1814
St Mary Cray			a	—	—	1719	—	—	—	—	—	—	—	1819
Bromley South	🚆		a	—	—	1725	—	—	1746	—	—	—	—	1825
Denmark Hill	🚆		a	—	—	1736	—	—	—	—	—	—	—	1836
Elephant & Castle		🚆	a	—	—	—	—	—	—	—	—	—	—	—
London Blackfriars	🚆	🚆	a	—	—	—	—	—	—	—	—	—	—	—
London Victoria	🚆	🚆	a	—	—	1748	—	—	1806	—	—	—	—	1848

Times shown in light type are connections.
For guide to notes & symbols see page 2

				1	1	1		1	1	1	1	1	
Ramsgate	1	1	d	—	1705	1720	—	—	—	—	1805	1820	—
Dumpton Park			d	—	1708	—	—	—	—	—	1808	—	—
Broadstairs		1	d	—	1711	1725	—	—	—	—	1811	1825	—
Margate	1	1	d	—	1716	1730	—	—	—	—	1816	1830	—
Westgate-on-Sea			d	—	1720	—	—	—	—	—	1820	—	—
Birchington-on-Sea			d	—	1724	1735	—	—	—	—	1824	1835	—
Herne Bay		1	d	—	1733	1744	—	—	—	—	1833	1844	—
Chestfield & Swalecliffe			d	—	1736	—	—	—	—	—	1836	—	—
Whitstable		1	d	—	1739	1750	—	—	—	—	1839	1850	—
Dover Priory	1	1	d	1705	—	—	—	—	—	1805	—	—	—
Kearsney			d	1709	—	—	—	—	—	1809	—	—	—
Shepherds Well			d	1714	—	—	—	—	—	1814	—	—	—
Snowdown			d	1718	—	—	—	—	—	1818	—	—	—
Aylesham			d	1720	—	—	—	—	—	1820	—	—	—
Adisham			d	1723	—	—	—	—	—	1823	—	—	—
Bekesbourne			d	1727	—	—	—	—	—	1827	—	—	—
Canterbury East	1	1	d	1732	—	—	—	1803	—	1832	—	—	—
Selling			d	1741	—	—	—	—	—	1841	—	—	—
Faversham	1		a	1746	1748	1758	—	1814	—	1846	1848	1858	—
Faversham	1		d	1752	1759	—	—	1815	1829	1852	1859	—	—
Teynham			d	—	—	—	—	1821	—	—	—	—	—
Sheerness-on-Sea			d	—	—	1800	—	—	—	—	—	1900	—
Queenborough			d	—	—	1804	—	—	—	—	—	1904	—
Swale			d	—	—	1808	—	—	—	—	—	1908	—
Kemsley			d	—	—	1812	—	—	—	—	—	1912	—
Sittingbourne	1		a	1759	1806	1817	1826	1836	1859	1906	1917	—	—
Sittingbourne	1		d	1800	1807	—	1826	1837	1900	1907	—	—	—
Newington			d	—	—	—	1831	—	—	—	—	—	—
Rainham (Kent)		1	d	1807	1815	—	1836	1845	1907	1915	—	—	—
Gillingham (Kent)	1	1	a	1812	1819	—	1840	1849	1912	1919	—	—	—
Gillingham (Kent)	1	1	d	1813	1820	—	1841	1850	1913	1920	—	—	—
Chatham		1	d	1818	1824	—	1846	1854	1918	1924	—	—	—
Rochester	1	1	a	1821	1827	—	1849	1857	1921	1927	—	—	—
Rochester	1	1	d	1821	1828	—	1849	1858	1921	1928	—	—	—
Strood	1	1	d	—	1832	—	—	1902	—	1932	—	—	—
Gravesend	1	1	d	—	1842	—	—	1912	—	1942	—	—	—
Ebbsfleet International	1	1	a	—	1846	—	—	1916	—	1946	—	—	—
Stratford International	1	1	a	—	1858	—	—	1928	—	2002	—	—	—
St Pancras International	1	1	a	—	1906	—	—	1936	—	2009	—	—	—
London Cannon Street	1	1	a	—	—	—	—	—	—	—	—	—	—
Sole Street			d	—	—	—	1859	—	—	—	—	—	—
Meopham			d	—	—	—	1901	—	—	—	—	—	—
Longfield			d	—	—	—	1906	—	—	—	—	—	—
Farningham Road			d	—	—	—	1910	—	—	—	—	—	—
Swanley	1		a	—	—	—	1914	—	—	—	—	—	—
St Mary Cray			a	—	—	—	1919	—	—	—	—	—	—
Bromley South	1		a	1846	—	—	1925	—	1946	—	—	—	—
Denmark Hill	1		a	—	—	—	1936	—	—	—	—	—	—
Elephant & Castle		1	a	—	—	—	—	—	—	—	—	—	—
London Blackfriars	1	1	a	—	—	—	—	—	—	—	—	—	—
London Victoria	1	1	a	1906	—	—	1948	—	2006	—	—	—	—

Times shown in light type are connections.
For guide to notes & symbols see page 2

			f	H	f	f	H		f	H	f	f
Ramsgate		d	—	—	—	1905	1920	—	—	—	—	2005
Dumpton Park		d	—	—	—	1908	—	—	—	—	—	2008
Broadstairs		d	—	—	—	1911	1925	—	—	—	—	2011
Margate		d	—	—	—	1916	1930	—	—	—	—	2016
Westgate-on-Sea		d	—	—	—	1920	—	—	—	—	—	2020
Birchington-on-Sea		d	—	—	—	1924	1935	—	—	—	—	2024
Herne Bay		d	—	—	—	1933	1944	—	—	—	—	2033
Chestfield & Swalecliffe		d	—	—	—	1936	—	—	—	—	—	2036
Whitstable		d	—	—	—	1939	1950	—	—	—	—	2039
Dover Priory		d	—	—	1905	—	—	—	—	—	—	2005
Kearsney		d	—	—	1909	—	—	—	—	—	—	2009
Shepherds Well		d	—	—	1914	—	—	—	—	—	—	2014
Snowdown		d	—	—	1918	—	—	—	—	—	—	2018
Aylesham		d	—	—	1920	—	—	—	—	—	—	2020
Adisham		d	—	—	1923	—	—	—	—	—	—	2023
Bekesbourne		d	—	—	1927	—	—	—	—	—	—	2027
Canterbury East		d	1903	—	1932	—	—	—	2003	—	—	2032
Selling		d	—	—	1941	—	—	—	—	—	—	2041
Faversham		a	1914	—	1946	1948	1958	—	2014	—	—	2046 2048
Faversham		d	1915	1929	1952	1959	—	—	2015	2029	—	2052
Teynham		d	1921	—	—	—	—	—	2021	—	—	—
Sheerness-on-Sea		d	—	—	—	—	2000	—	—	—	—	—
Queenborough		d	—	—	—	—	2004	—	—	—	—	—
Swale		d	—	—	—	—	2008	—	—	—	—	—
Kemsley		d	—	—	—	—	2012	—	—	—	—	—
Sittingbourne		a	1926	1936	1959	2006	2017	2026	2036	2036	—	2059
Sittingbourne		d	1926	1937	2000	2007	—	2026	2037	2037	—	2100
Newington		d	1931	—	—	—	—	2031	—	—	—	—
Rainham (Kent)		d	1936	1945	2007	2015	—	2036	2045	2045	—	2107
Gillingham (Kent)		a	1940	1949	2012	2019	—	2040	2049	2049	—	2112
Gillingham (Kent)		d	1941	1950	2013	2020	—	2041	2050	2050	—	2113
Chatham		d	1946	1954	2018	2024	—	2046	2054	2054	—	2118
Rochester		a	1949	1957	2021	2027	—	2049	2057	2057	—	2121
Rochester		d	1949	1958	2021	2028	—	2049	2058	2058	—	2121
Strood		d	—	2002	—	2032	—	—	2102	—	—	—
Gravesend		d	—	2012	—	2042	—	—	2112	—	—	—
Ebbsfleet International		a	—	2016	—	2046	—	—	2116	—	—	—
Stratford International	DLR	a	—	2028	—	2102	—	—	2128	—	—	—
St Pancras International		a	—	2036	—	2109	—	—	2136	—	—	—
London Cannon Street		a	—	—	—	—	—	—	—	—	—	—
Sole Street		d	1959	—	—	—	—	2059	—	—	—	—
Meopham		d	2001	—	—	—	—	2101	—	—	—	—
Longfield		d	2006	—	—	—	—	2106	—	—	—	—
Farningham Road		d	2010	—	—	—	—	2110	—	—	—	—
Swanley		a	2014	—	—	—	—	2114	—	—	—	—
St Mary Cray		a	2019	—	—	—	—	2119	—	—	—	—
Bromley South		a	2025	—	2046	—	—	2125	—	—	—	2146
Denmark Hill		a	2036	—	—	—	—	2136	—	—	—	—
Elephant & Castle		a	—	—	—	—	—	—	—	—	—	—
London Blackfriars		a	—	—	—	—	—	—	—	—	—	—
London Victoria		a	2048	—	2106	—	—	2148	—	—	—	2206

Times shown in light type are connections.
For guide to notes & symbols see page 2

			H	I	H	I	I	H	I			
Ramsgate		d	2020	—	—	—	—	2105	2120	—	—	—
Dumpton Park		d	—	—	—	—	—	2108	—	—	—	—
Broadstairs		d	2025	—	—	—	—	2111	2125	—	—	—
Margate		d	2030	—	—	—	—	2116	2130	—	—	—
Westgate-on-Sea		d	—	—	—	—	—	2120	—	—	—	—
Birchington-on-Sea		d	2035	—	—	—	—	2124	2135	—	—	—
Herne Bay		d	2044	—	—	—	—	2133	2144	—	—	—
Chestfield & Swalecliffe		d	—	—	—	—	—	2136	—	—	—	—
Whitstable		d	2050	—	—	—	—	2139	2150	—	—	—
Dover Priory		d	—	—	—	—	—	2105	—	—	—	—
Kearsney		d	—	—	—	—	—	2109	—	—	—	—
Shepherds Well		d	—	—	—	—	—	2114	—	—	—	—
Snowdown		d	—	—	—	—	—	2118	—	—	—	—
Aylesham		d	—	—	—	—	—	2120	—	—	—	—
Adisham		d	—	—	—	—	—	2123	—	—	—	—
Bekesbourne		d	—	—	—	—	—	2127	—	—	—	—
Canterbury East		d	—	—	2103	—	—	2132	—	—	—	2203
Selling		d	—	—	—	—	—	2141	—	—	—	—
Faversham		a	2058	—	2114	—	—	2146	2148	2158	—	2214
Faversham		d	2059	—	2115	2129	—	2152	2159	—	—	2215
Teynham		d	—	—	2121	—	—	—	—	—	—	2221
Sheerness-on-Sea		d	—	2100	—	—	—	—	—	2200	—	2300
Queenborough		d	—	2104	—	—	—	—	—	2204	—	2304
Swale		d	—	2108	—	—	—	—	—	2208	—	2308
Kemsley		d	—	2112	—	—	—	—	—	2212	—	2312
Sittingbourne		a	2106	2117	2126	2136	—	2159	2206	2217	2226	2317
Sittingbourne		d	2107	—	2126	2137	—	2200	2207	—	2226	—
Newington		d	—	—	2131	—	—	—	—	—	2231	—
Rainham (Kent)		d	2115	—	2136	2145	—	2207	2215	—	2236	—
Gillingham (Kent)		a	2119	—	2140	2149	—	2212	2219	—	2240	—
Gillingham (Kent)		d	2120	—	2141	2150	—	2213	2220	—	2241	—
Chatham		d	2124	—	2146	2154	—	2218	2224	—	2246	—
Rochester		a	2127	—	2149	2157	—	2221	2227	—	2249	—
Rochester		d	2128	—	2149	2158	—	2221	2228	—	2249	—
Strood		d	2132	—	—	2202	—	—	2232	—	—	—
Gravesend		d	2142	—	—	2212	—	—	2242	—	—	—
Ebbsfleet International		a	2146	—	—	2216	—	—	2246	—	—	—
Stratford International	DLR	a	2159	—	—	2228	—	—	2258	—	—	—
St Pancras International		a	2207	—	—	2236	—	—	2306	—	—	—
London Cannon Street		a	—	—	—	—	—	—	—	—	—	—
Sole Street		d	—	—	2159	—	—	—	—	—	—	2259
Meopham		d	—	—	2201	—	—	—	—	—	—	2301
Longfield		d	—	—	2206	—	—	—	—	—	—	2306
Farningham Road		d	—	—	2210	—	—	—	—	—	—	2310
Swanley		a	—	—	2214	—	—	—	—	—	—	2314
St Mary Cray		a	—	—	2219	—	—	—	—	—	—	2319
Bromley South		a	—	—	2225	—	—	2246	—	—	—	2325
Denmark Hill		a	—	—	2236	—	—	—	—	—	—	2336
Elephant & Castle		a	—	—	—	—	—	—	—	—	—	—
London Blackfriars		a	—	—	—	—	—	—	—	—	—	—
London Victoria		a	—	—	2248	—	—	2306	—	—	—	2348

Times shown in light type are connections.
For guide to notes & symbols see page 2


Ramsgate			d	—	2235	
Dumpton Park			d	—	2238	
Broadstairs			d	—	2241	
Margate			d	—	2246	
Westgate-on-Sea			d	—	2250	
Birchington-on-Sea			d	—	2254	
Herne Bay			d	—	2303	
Chestfield & Swalecliffe			d	—	2306	
Whitstable			d	—	2309	
Dover Priory			d	2235	—	
Kearsney			d	2239	—	
Shepherds Well			d	2244	—	
Snowdown			d	2248	—	
Aylesham			d	2250	—	
Adisham			d	2253	—	
Bekesbourne			d	2257	—	
Canterbury East			d	2302	—	
Selling			d	2311	—	
Faversham			a	2316	2318	
Faversham			d	—	2322	
Teynham			d	—	2328	
Sheerness-on-Sea			d	—	—	
Queenborough			d	—	—	
Swale			d	—	—	
Kemsley			d	—	—	
Sittingbourne			a	—	2332	
Sittingbourne			d	—	2333	
Newington			d	—	2338	
Rainham (Kent)			d	—	2342	
Gillingham (Kent)			a	—	2347	
Gillingham (Kent)			d	—	2347	
Chatham			d	—	2352	
Rochester			a	—	2355	
Rochester			d	—	2355	
Strood			d	—	—	
Gravesend			d	—	—	
Ebbsfleet International			a	—	—	
Stratford International		DLR	a	—	—	
St Pancras International			a	—	—	
London Cannon Street			a	—	—	
Sole Street			d	—	—	
Meopham			d	—	—	
Longfield			d	—	—	
Farningham Road			d	—	—	
Swanley			a	—	—	
St Mary Cray			a	—	—	
Bromley South			a	—	0019	
Denmark Hill			a	—	—	
Elephant & Castle			a	—	—	
London Blackfriars			a	—	—	
London Victoria			a	—	0036	

Times shown in light type are connections.
For guide to notes & symbols see page 2

Kids for £1

One adult with a valid ticket can travel with up to **4 Kids for £1** each Off-Peak with Southeastern.

Book train tickets at
southeasternrailway.co.uk/kids



Valid for children aged 5 to 15 (under 5's go free). Kids for £1 tickets cannot be discounted with Railcards or used on journeys wholly within London Zones 1-6. Full terms and conditions at southeasternrailway.co.uk/kids

se